

キトラ古墳墳丘の整備案について

第8回検討会において補足した「事務局案」及び「事務局案-2b」を基礎として、「特別史跡キトラ古墳整備における基本方針」を前提としつつ、これらの2案に対応する具体的な墳丘整備について検討する。「事務局案」を基礎とした計画案を【第Ⅰ案】とし、「事務局案-2b」を基礎とした計画案を【第Ⅱ案】とする。

各案の内容及び特徴、メリット・デメリットについては、次のように整理できる。

メリット○、デメリット●

【第Ⅰ案】墳丘北側未発掘地を保護盛土して、背後の掘込みを積極的には表現しない。

○図上復元案と比べ、墳丘全体の形状の歪みの程度において第Ⅱ案よりも小さい。

●背後の掘込みが表現されない上、北側の保護盛土の厚さが第Ⅱ案よりも薄くなり、かつ、造成上、上方からの表面水が墳丘に及ばないようにする点で第Ⅱ案より不利である。

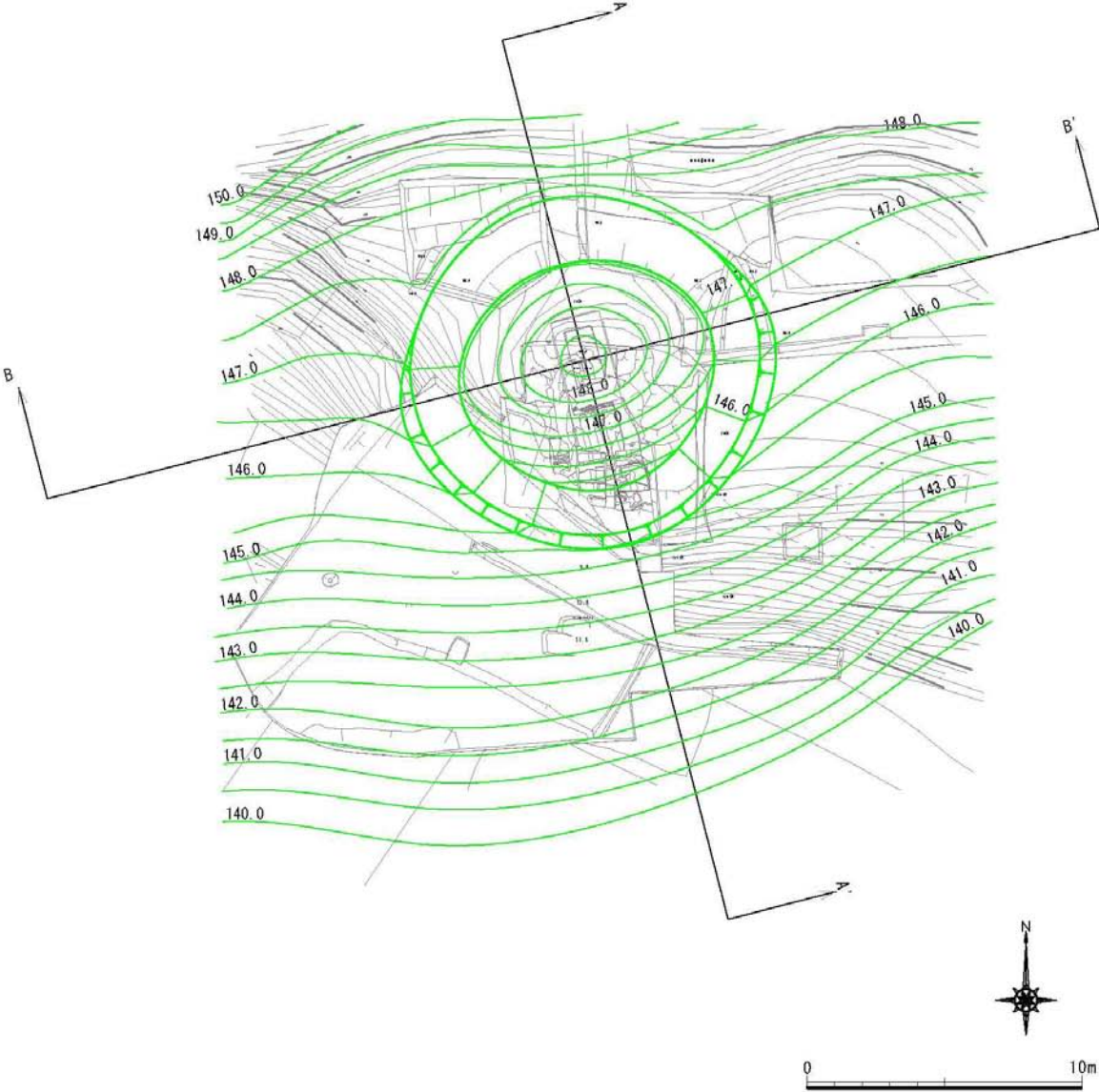
【第Ⅱ案】墳丘北側未発掘地を保護盛土した上、さらに盛土整形して背後の掘込みを表現する。

○背後の掘込みが表現される上、北側の保護盛土の厚さが第Ⅰ案よりも厚くなり、かつ、造成上、上方からの表面水が墳丘に及ばないようにする点で第Ⅰ案よりも有利である。

●図上復元案と比べ、墳丘全体の形状の歪みの程度において第Ⅰ案よりも大きい。

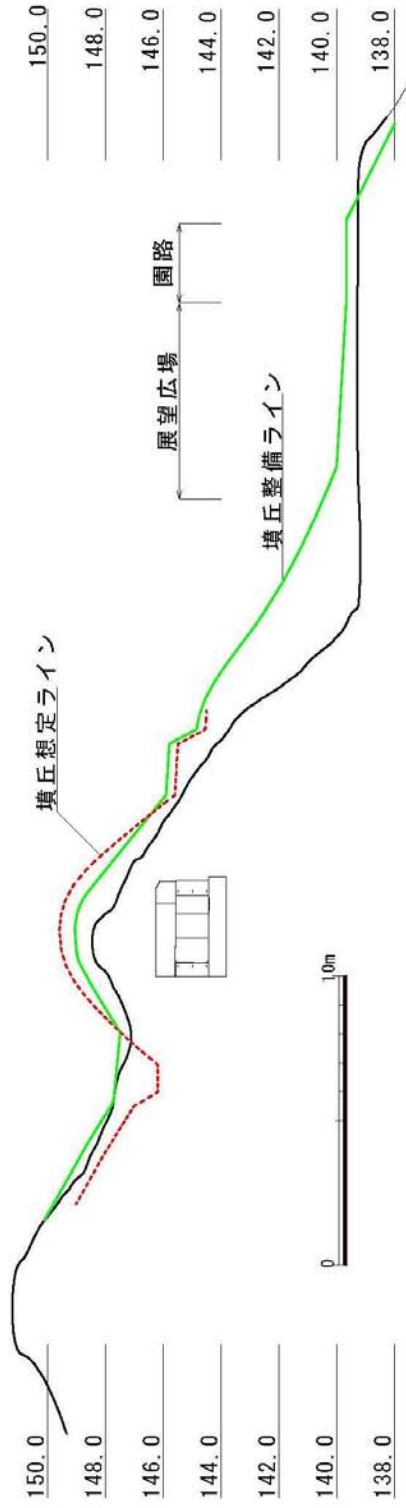
墳丘整備【第 I 案】平面図（緑線：整備案、黒線：遺構図）

第 I 案平面図

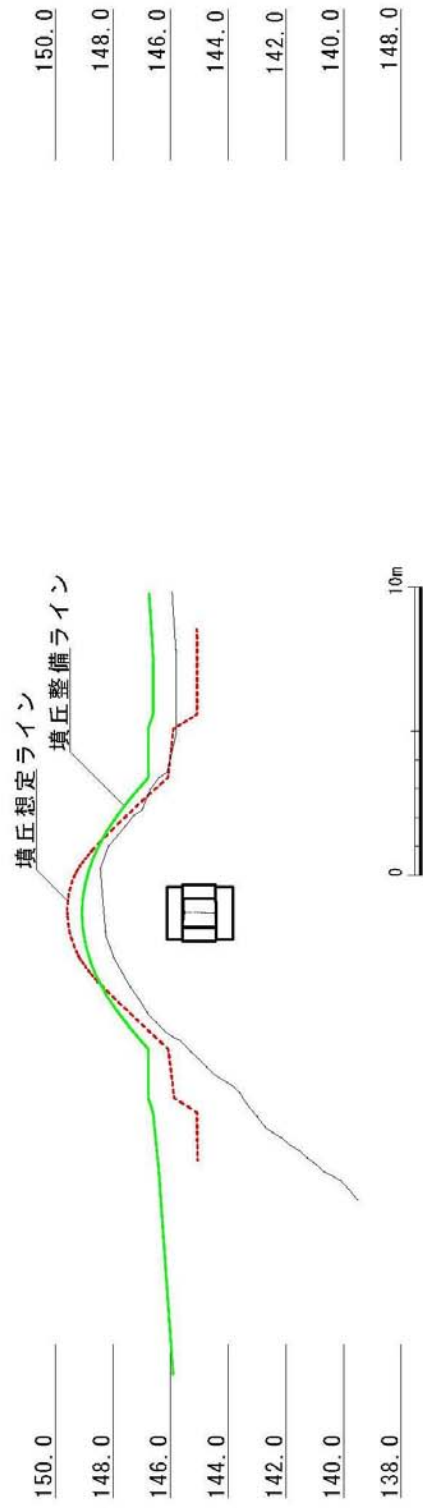


墳丘整備【第I案】造成断面図（緑線：整備案、黒線：現況地形）

第I案A-A'断面図

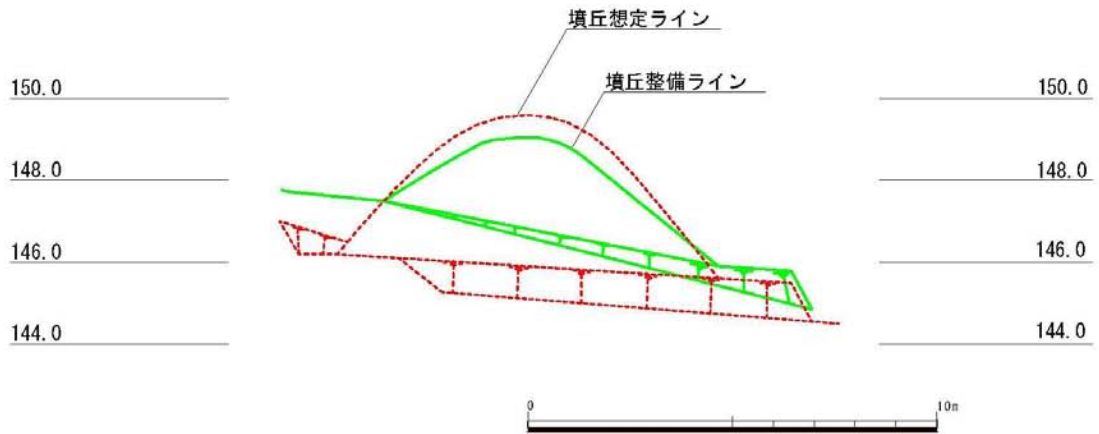


第I案B-B'断面図

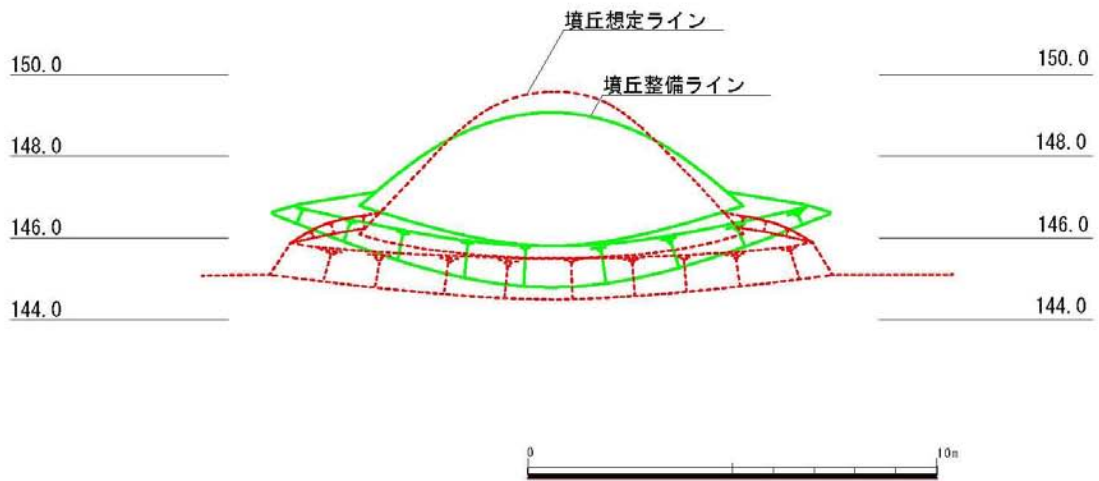


墳丘整備【第 I 案】墳丘立面図（緑線：整備案、赤線：復元想定）

第 I 案立面図（西側から）

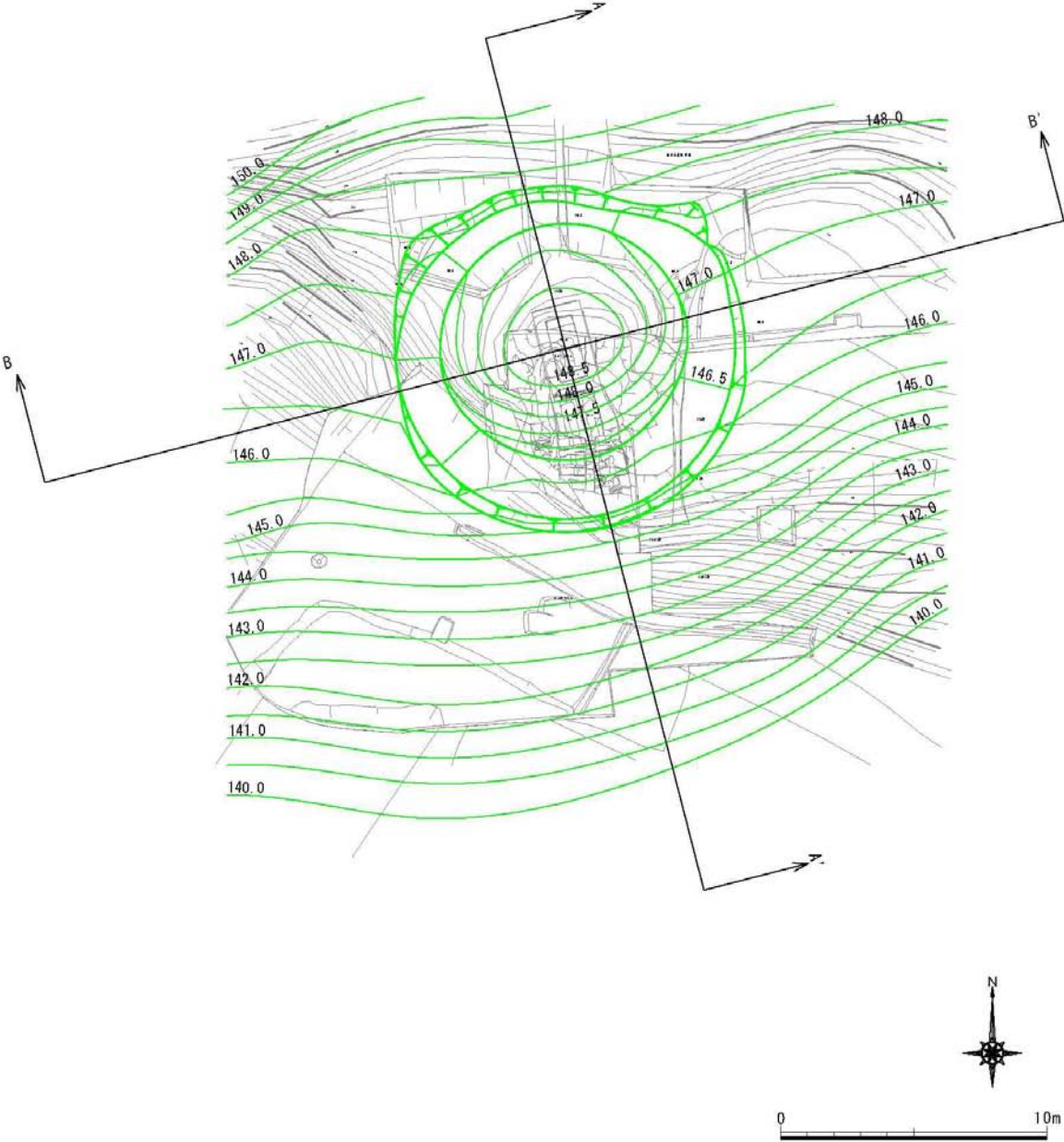


第 I 案立面図（南側から）



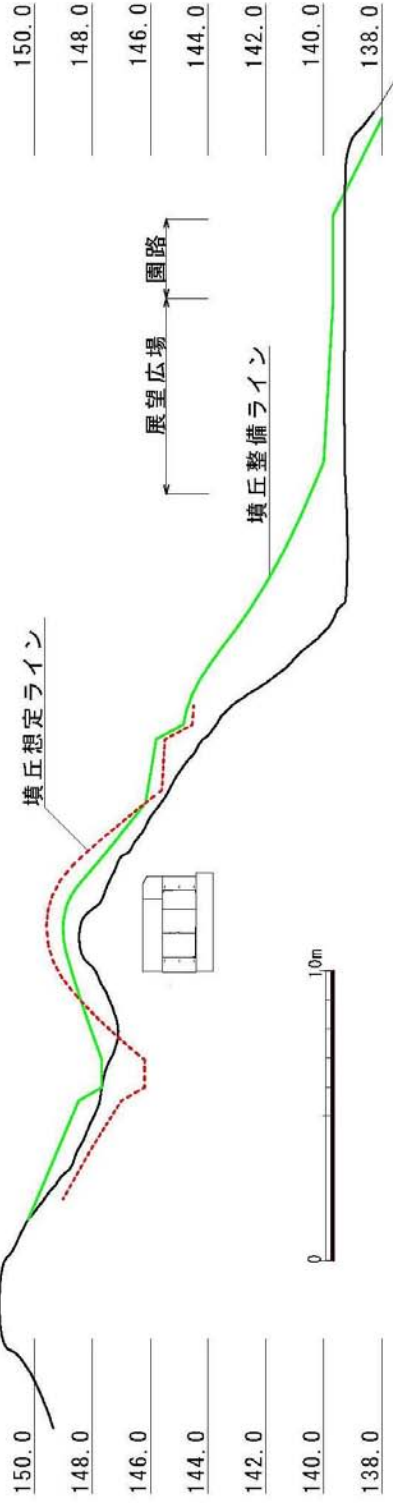
墳丘整備【第Ⅱ案】平面図（緑線：整備案、黒線：遺構図）

第Ⅱ案平面図

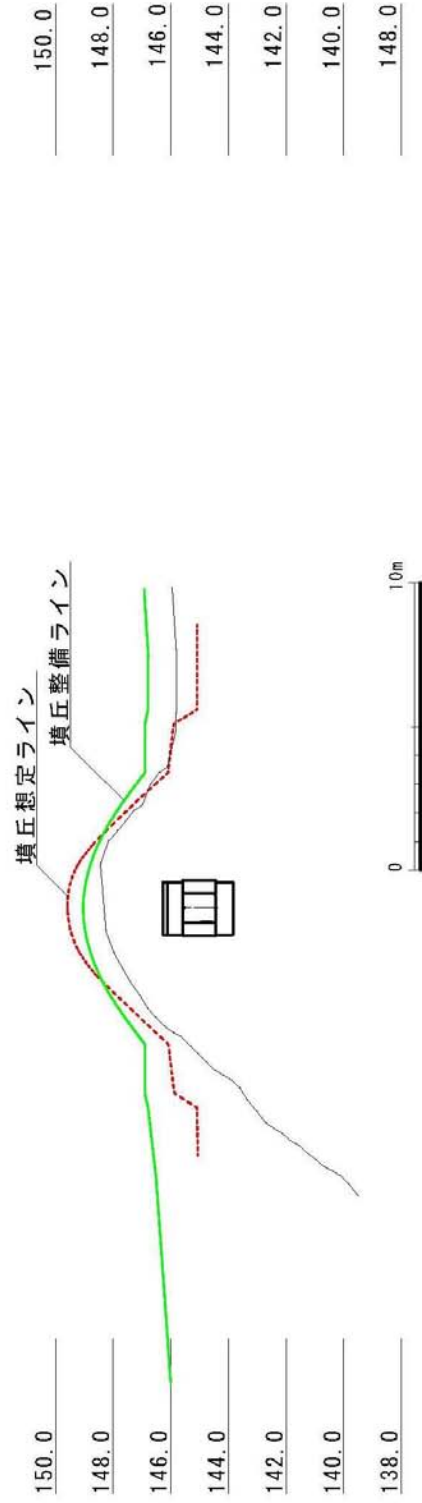


墳丘整備【第Ⅱ案】造成断面図（緑線：整備案、黒線：現況地形）

第Ⅱ案A-A'断面図

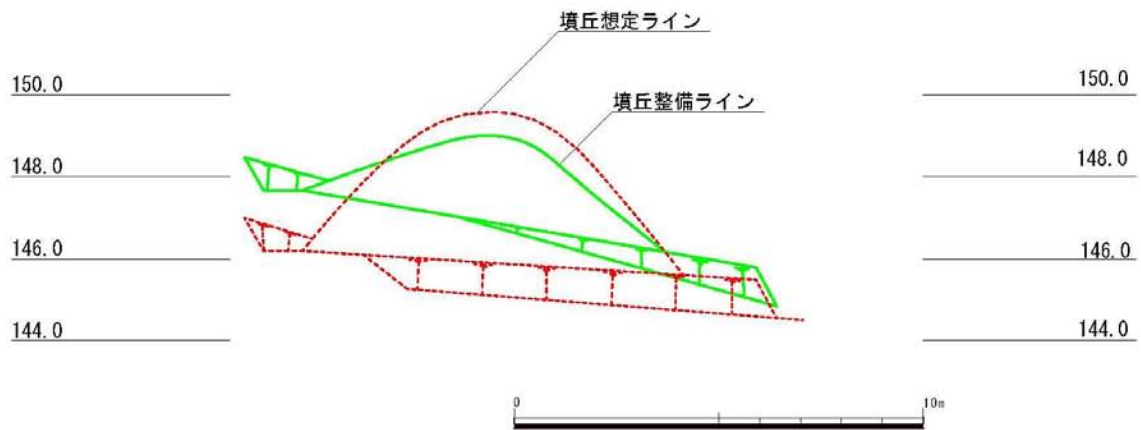


第Ⅱ案B-B'断面図



墳丘整備【第Ⅱ案】墳丘立面図（緑線：整備案、赤線：復元想定）

第Ⅱ案立面図（西側から）



第Ⅱ案立面図（南側から）

