



推薦書本文

長崎と天草地方の潜伏キリシタン関連遺産

Hidden Christian Sites in the Nagasaki Region



目次

第 1 章

資産の特質	4
1.a 締約国	5
1.b 地方	5
1.c 資産の名称	5
1.d 所在位置	5
1.e 資産範囲及び緩衝地帯の範囲図	9
1.f 資産面積及び緩衝地帯の面積	33

第 2 章

資産の説明	34
2.a 資産の説明	35
2.b 歴史と発展	179

第 3 章

記載のための価値証明	206
3.1.a 総合的所見	207
3.1.b 評価基準への適合性の証明	209
3.1.c 完全性の言明	212
3.1.d 真実性の言明	216
3.1.e 保護と管理に必要な措置	221
3.2 比較研究	223
3.3 顕著な普遍的価値の言明	249

第 4 章

保全状況と資産に影響を与える諸条件	252
4.a 現在の保全状況	253
4.b 資産に影響を与える諸条件	263

第 5 章

保護と管理	284
5.a 所有関係	285
5.b 法に基づく保護	287
5.c 保護措置の実施手段	290
5.d 推薦資産が所在する県・市町に關係する諸計画	317

目次

5.e 資産の保存管理計画又はその他の保存管理体制	323
5.f 財源及び財政水準	335
5.g 保全及び保存管理の技術における専門的知識及び研修	336
5.h 来訪者用の施設と基盤整備	339
5.i 資産の整備・活用に関する方針・計画	385
5.j 専門分野・技術・管理に関する人的措置	390

第 6 章

経過観察(モニタリング)の体制	392
6.a 保存状況を計測するための主たる指標	393
6.b 資産の経過観察のための行政上の体制	398
6.c 以前の保全状況報告の成果	400

第 7 章

資料	402
7.a 写真・スライド・図版の目録及び使用許可証、その他のビデオ等の視聴覚材料	403
7.b 保護のための指定に関する文書、管理計画の写し又は管理体制の解説及び関連諸計画	422
7.c 資産に関する最新の記録又は目録の形態及びその期日	425
7.d 資産に関する記録又は目録、公文書の発行機関とその住所	426
7.e 参考文献一覧	427

第 8 章

監督官庁とその連絡先	430
8.a 推薦書を準備した者	431
8.b 地方行政組織	431
8.c その他の地方行政組織	432
8.d 公式ウェブ・アドレス	433

第 9 章

締約国代表者署名	434
----------------	-----

附属資料 目次

附属資料 1 ミッドストリームプロセスに関する資料 (2016 年 2 月～7 月)

- a. ICOMOS ミッドストリームレポート (2016 年 7 月)
- b. ミッドストリームレポートへの反論 (2016 年 10 月)
- c. アドバイザリーミッションに用いた資料 (2016 年 4 月～5 月)

附属資料 2 地図及び図面の補足資料

- a. 構成資産及び緩衝地帯の境界図
- b. 構成資産及び緩衝地帯の線引き根拠図

附属資料 3 構成資産に関する補足情報

- a. 原城跡に関する補足情報
- b. 比較研究に用いた潜伏キリシタン集落の一覧と構成資産に含まれる潜伏キリシタン集落の補足情報
- c. 比較研究に用いた教会建築の一覧とその関係図面

附属資料 4 推薦資産に含まれる構成資産の目録

- a. 構成資産の目録
- b. 官報告示写し

附属資料 5 資産の法規制

- a. 構成資産の法規制の概要
- b. 緩衝地帯の法規制の概要

附属資料 6 包括的保存管理計画

- a. 包括的保存管理計画 (本文)
- b. 個別管理計画の概要
- c. 関係自治体における保存管理体制

附属資料 7 関係地方公共団体で適用される諸計画

- a. 関係地方公共団体の諸計画概要
- b. 政策横断プロジェクト「世界文化遺産プロジェクト」(長崎県)



第1章

資産の特質

第 1 章 資産の特質

1.a 締約国

日本

1.b 地方

長崎県・熊本県

1.c 資産の名称

長崎と天草地方の潜伏キリシタン関連遺産

1.d 所在位置

日本政府が世界遺産一覧表への記載を推薦する「長崎と天草地方の潜伏キリシタン関連遺産」は、東アジアの東端にあたる日本列島の九州島の西北沿岸及びその西北海上の島嶼部に位置する。

推薦する資産は 12 の構成資産からなり、各構成資産の所在地については表 1-001 に記すとおりである。

表 1-001 構成資産の所在及び面積

番号	構成資産の名称	所在地	緯度・経度	構成資産の面積 (ha)	緩衝地帯の面積 (ha)	地図番号
001	原城跡	長崎県南島原市	N 32°37'44" E 130°15'16"	48.48	1,181.60	図1-005
002	平戸の聖地と集落 (春日集落と安満岳)	長崎県平戸市	N 33°20'22" E 129°26'38"	320.50	1,934.27	図1-007
003	平戸の聖地と集落 (中江ノ島)	長崎県平戸市	N 33°22'25" E 129°27'52"	2.96		
004	天草の崎津集落	熊本県天草市	N 32°18'44" E 130°1'33"	1.28	152.14	図1-009
005	外海の出津集落	長崎県長崎市	N 32°50'42" E 129°42'2"	35.07	479.25	図1-011
006	外海の大野集落	長崎県長崎市	N 32°51'53" E 129°41'9"	58.09	198.22	図1-013
007	黒島の集落	長崎県佐世保市	N 33°8'21" E 129°32'13"	458.99	1,581.65	図1-015
008	野崎島の集落跡	長崎県北松浦郡 小値賀町	N 33°11'13" E 129°7'46"	704.75	1,824.40	図1-017
009	頭ヶ島の集落	長崎県南松浦郡 新上五島町	N 33°0'44" E 129°10'58"	111.48	934.76	図1-019
010	久賀島の集落	長崎県五島市	N 32°48'8" E 128°54'14"	3,732.72	3,589.98	図1-021
011	奈留島の江上集落 (江上天主堂とその周辺)	長崎県五島市	N 32°47'26" E 128°52'48"	94.11	228.48	図1-023
012	大浦天主堂	長崎県長崎市	N 32°44'3" E 129°52'12"	0.91	47.68	図1-025
合 計				5,569.34	12,152.43	

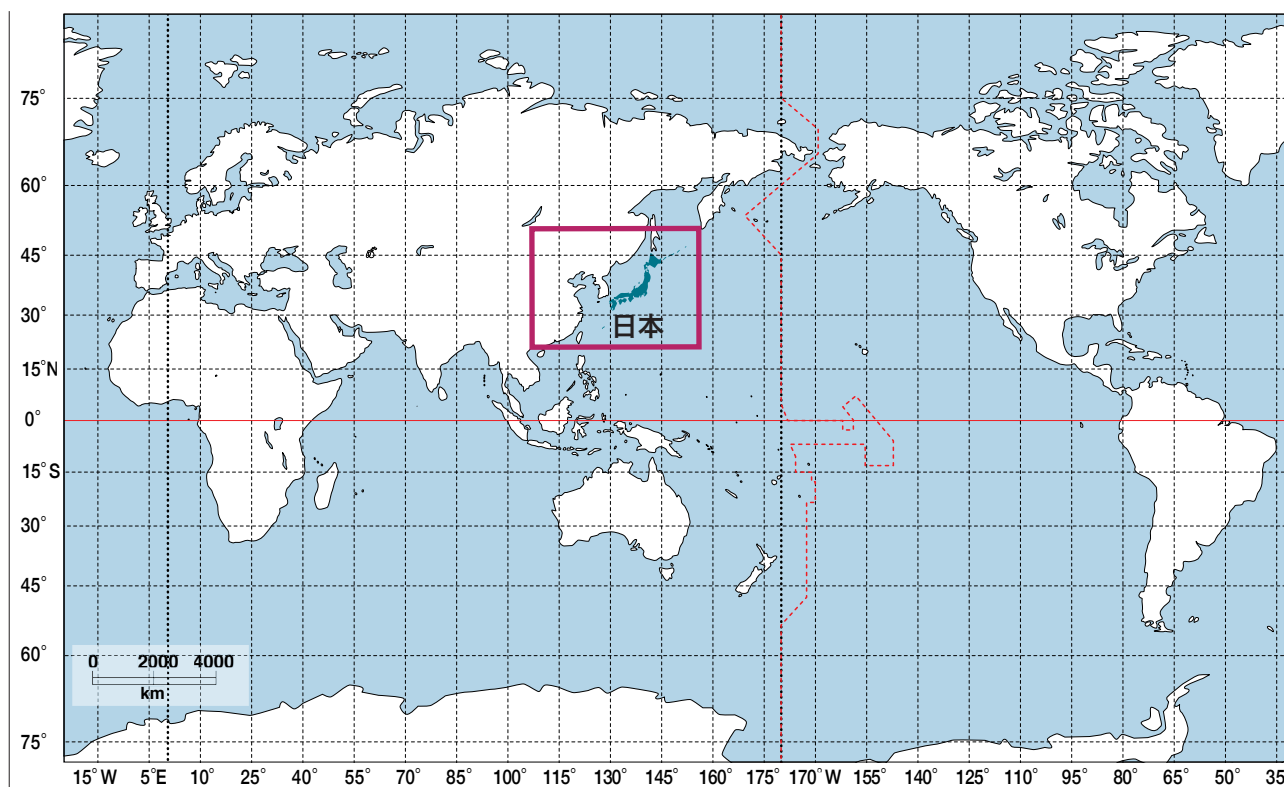


図1-001 世界における位置図

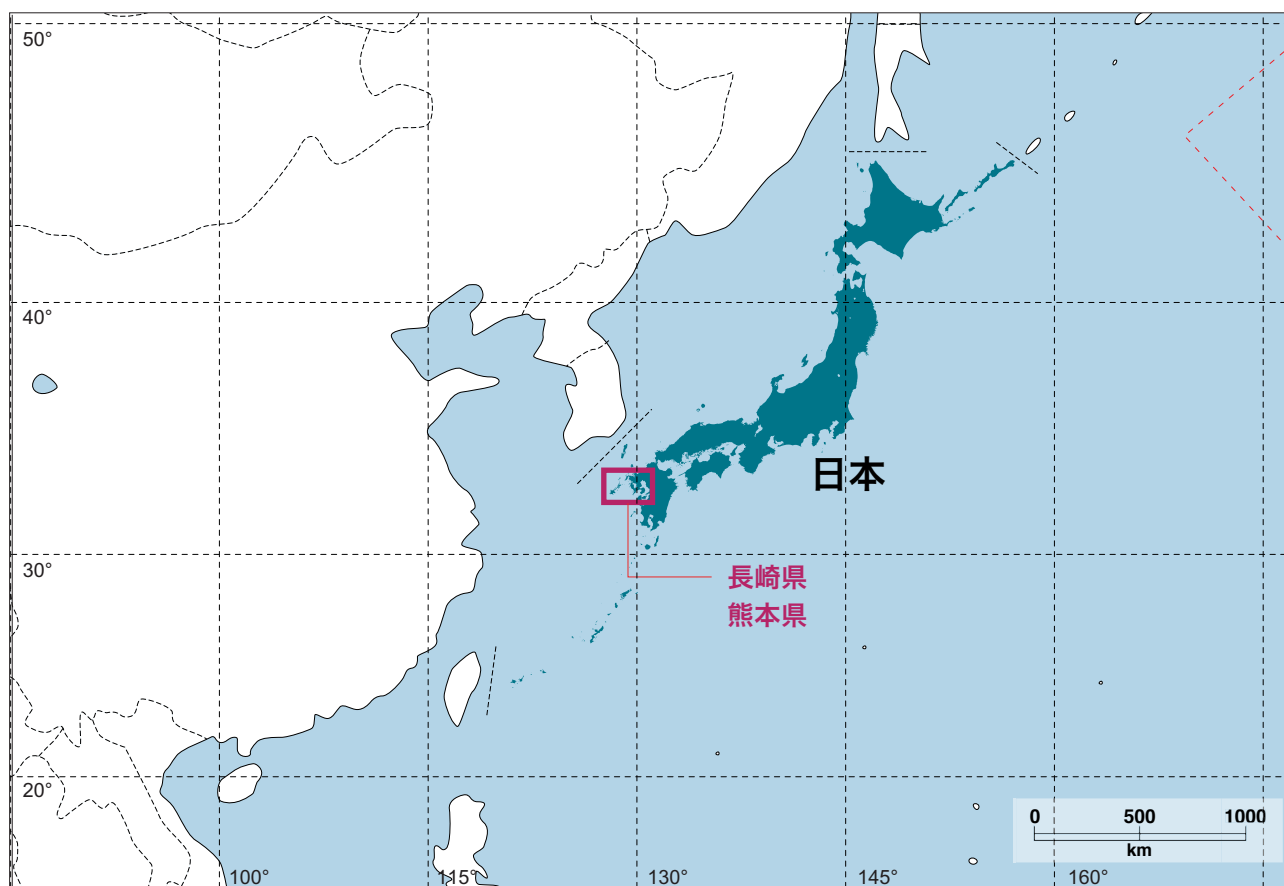


図1-002 アジアにおける日本及び長崎県・熊本県の位置図

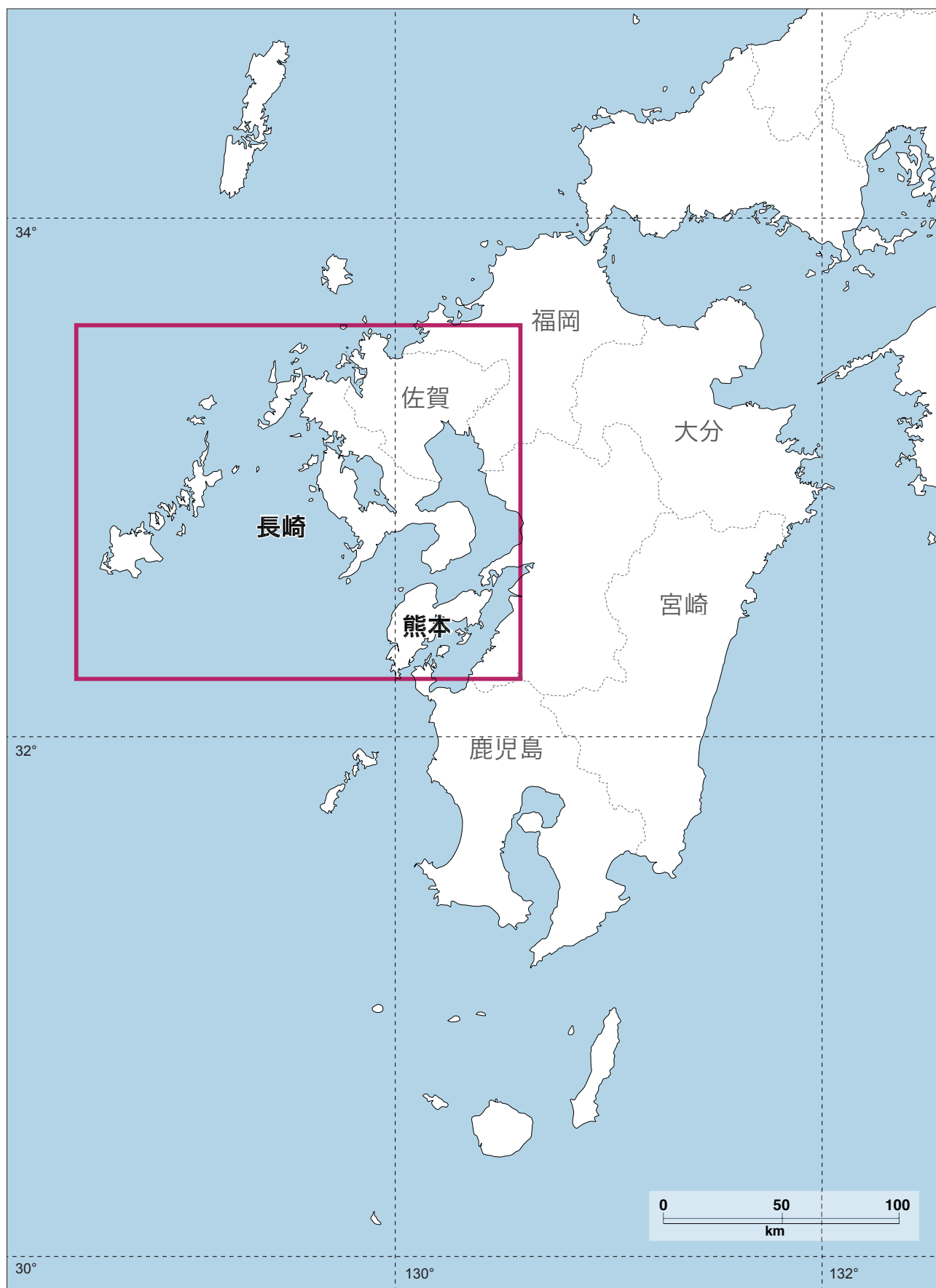


図1-003 九州地方における位置図

1.e 資産範囲及び緩衝地帯の範囲図

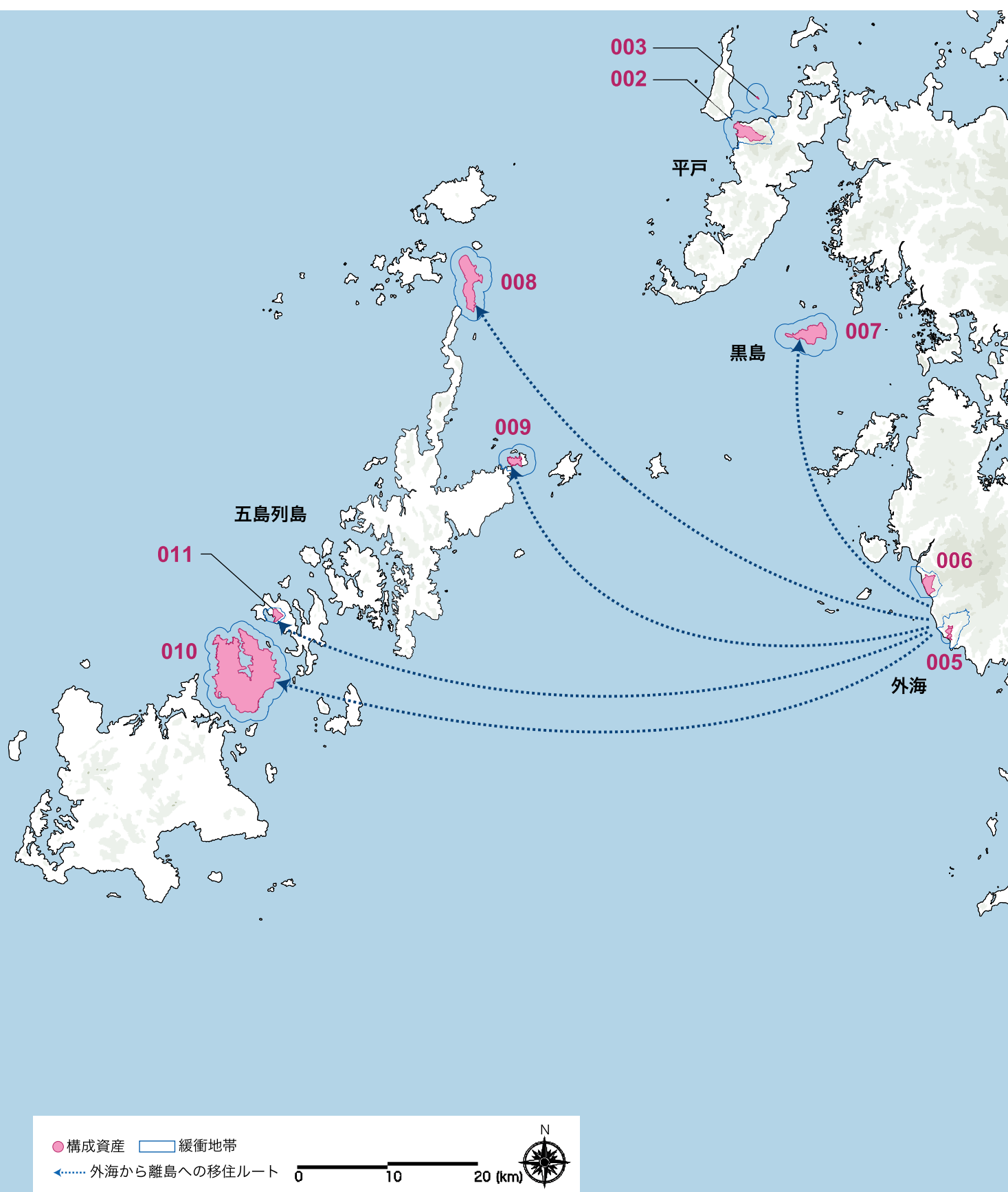
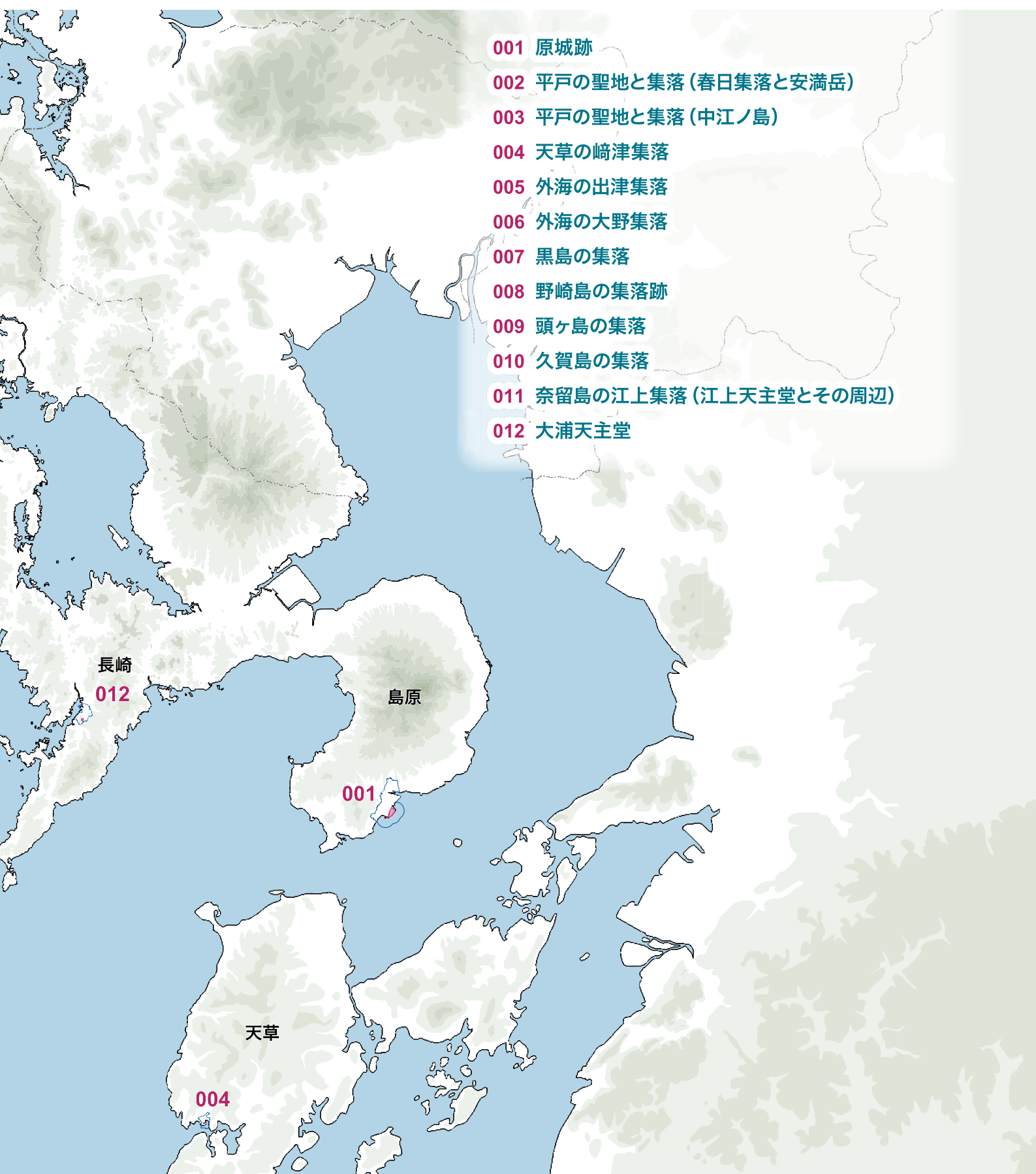


図1-004 推薦資産及び緩衝地帯の位置図



001 原城跡



図 1-005 資産及び緩衝地帯の範囲図(国土交通省国土地理院の数値地図を基に作成)

001 原城跡

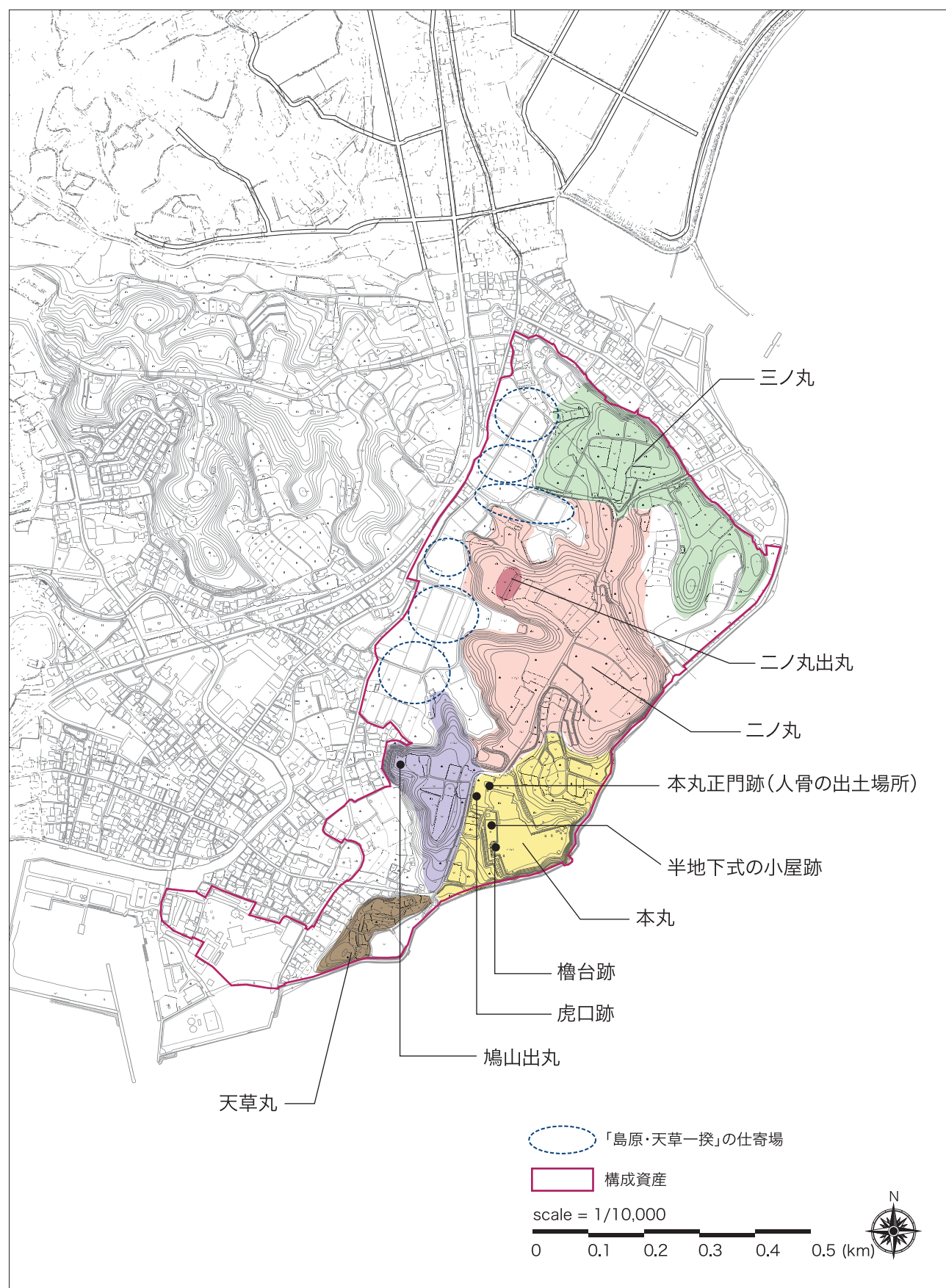


図 1-006 資産拡大図(001 原城跡)

002, 003 平戸の聖地と集落

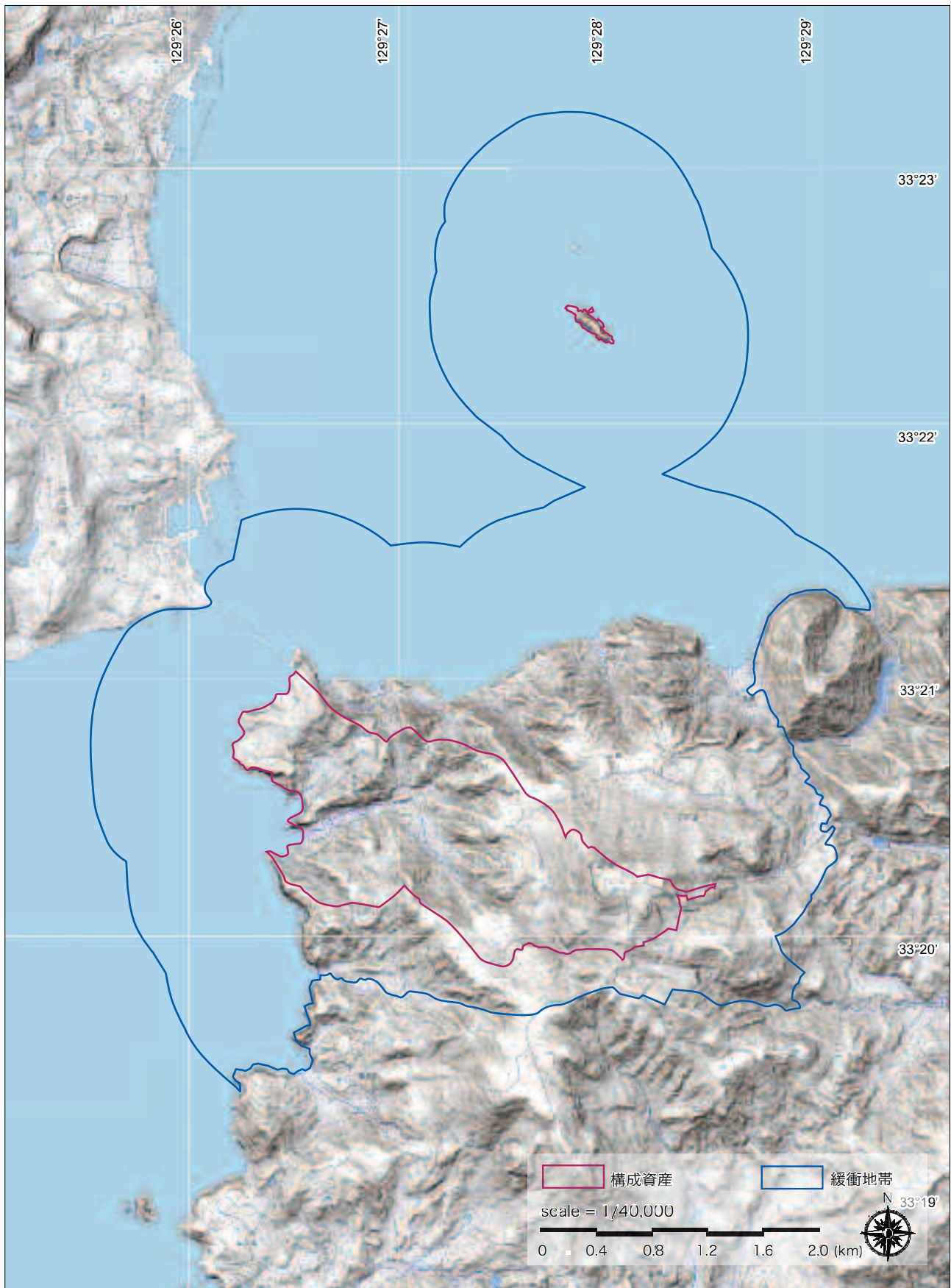


図 1-007 資産及び緩衝地帯の範囲図(国土交通省国土地理院の数値地図を基に作成)

002, 003 平戸の聖地と集落



図 1-008 資産拡大図(002, 003 平戸の聖地と集落)

004 天草の崎津集落



図 1-009 資産及び緩衝地帯の範囲図(国土交通省国土地理院の数値地図を基に作成)

004 天草の崎津集落

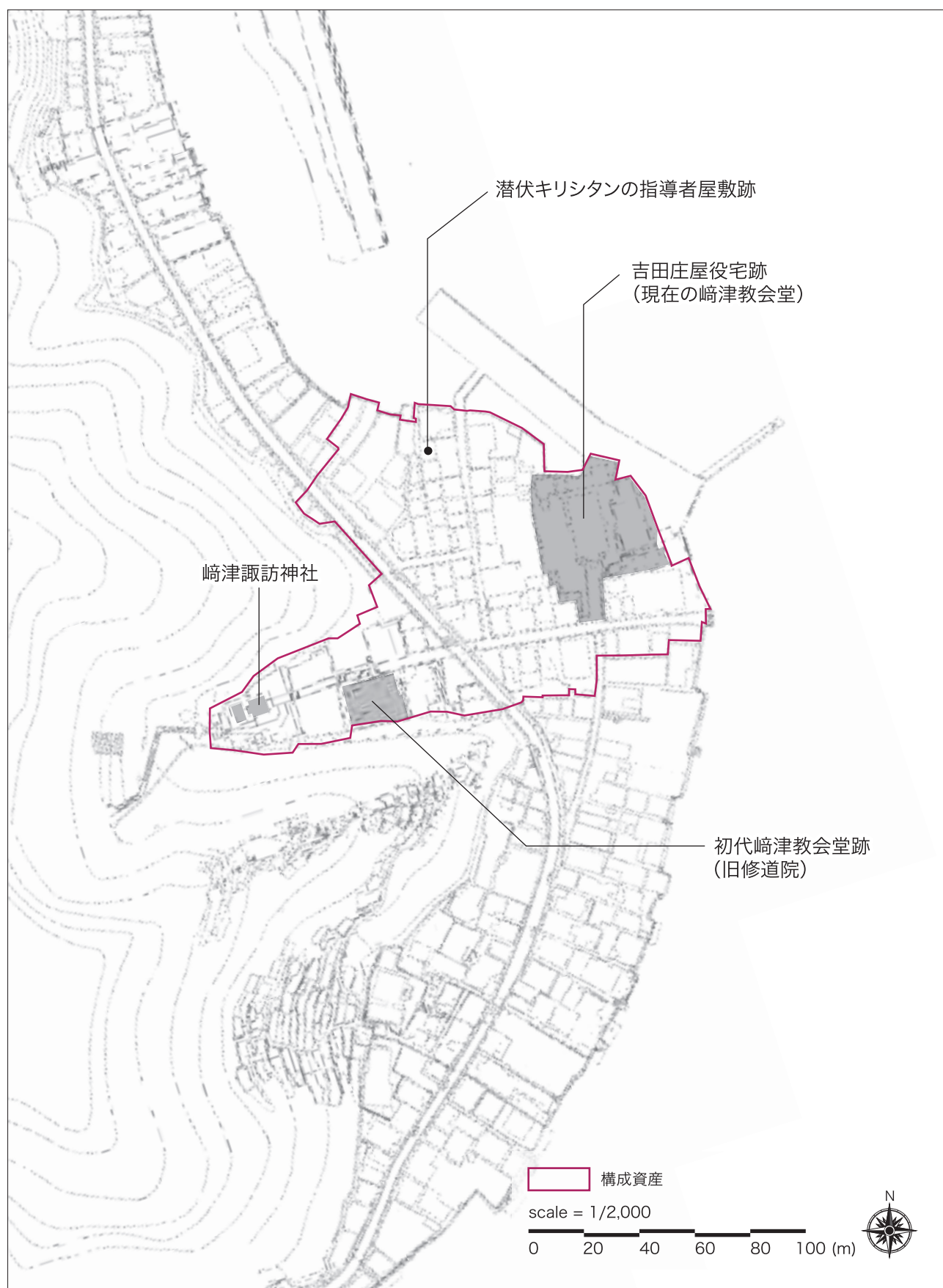


図 1-010 資産拡大図(004 天草の崎津集落)

005 外海の出津集落

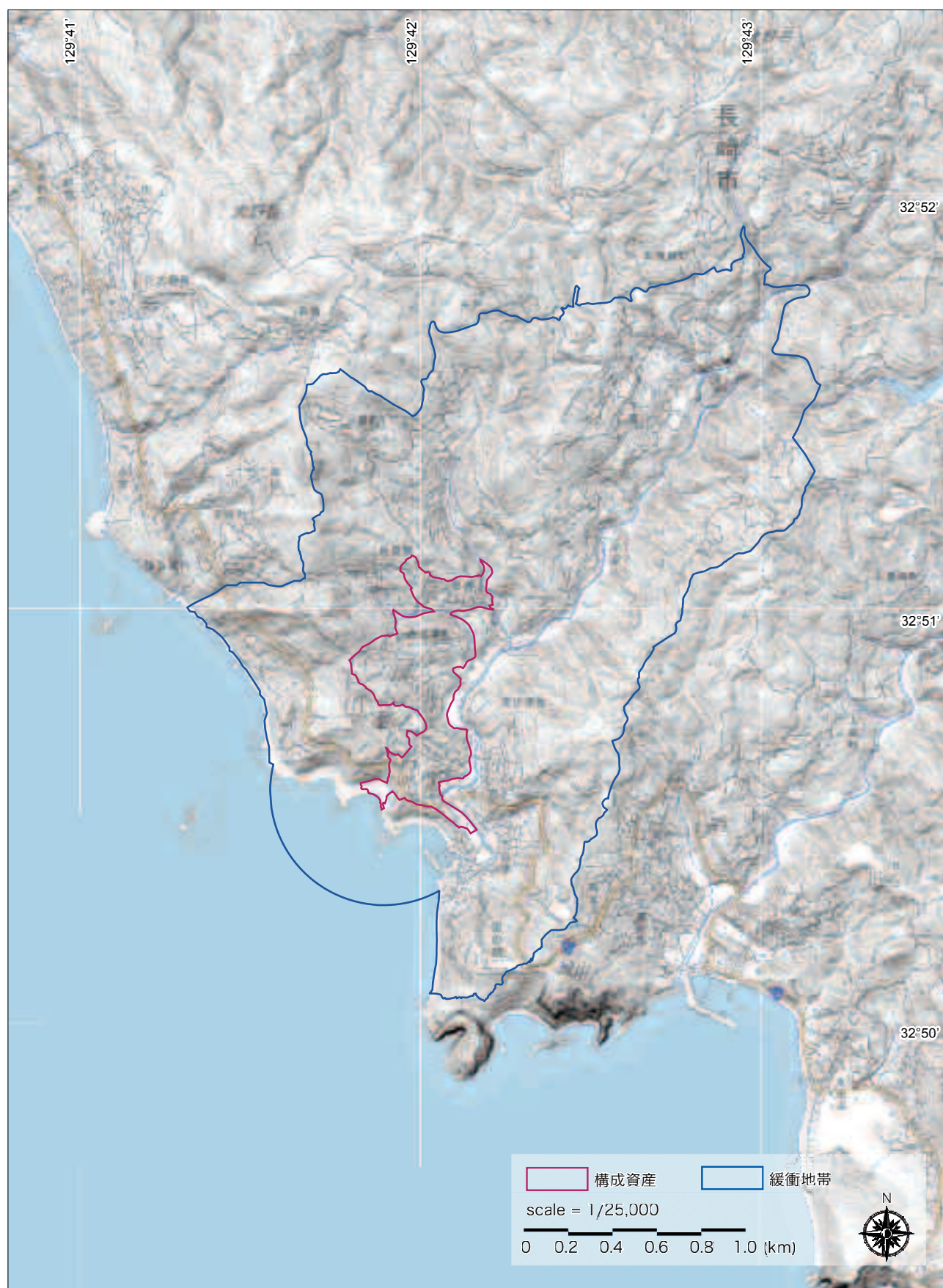


図 1-011 資産及び緩衝地帯の範囲図(国土交通省国土地理院の数値地図を基に作成)

005 外海の出津集落



図 1-012 資産拡大図(005 外海の出津集落)

006 外海の大野集落



図 1-013 資産及び緩衝地帯の範囲図(国土交通省国土地理院の数値地図を基に作成)

006 外海の大野集落



図 1-014 資産拡大図(006 外海の大野集落)

007 黒島の集落

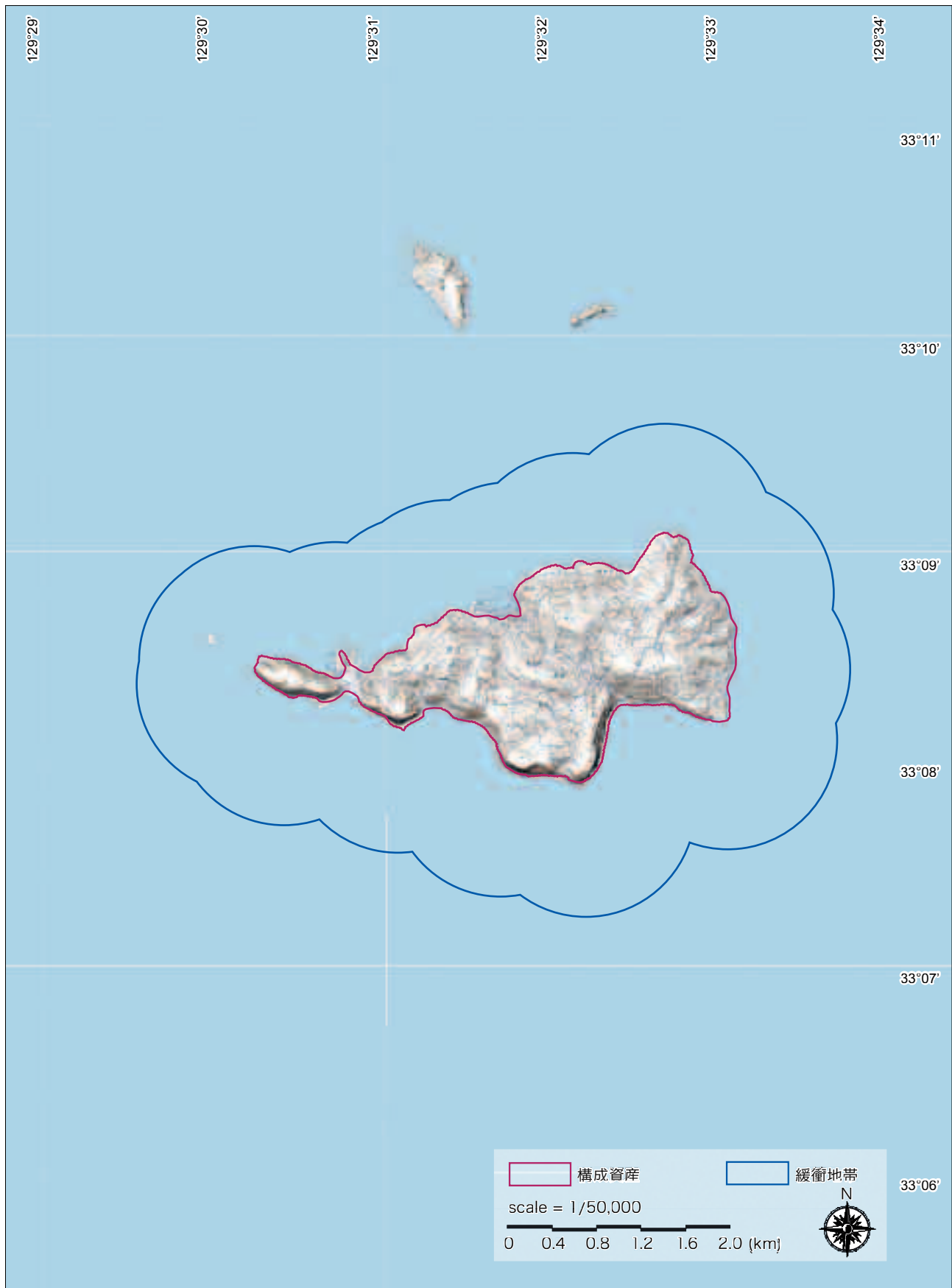


図 1-015 資産及び緩衝地帯の範囲図(国土交通省国土地理院の数値地図を基に作成)

007 黒島の集落

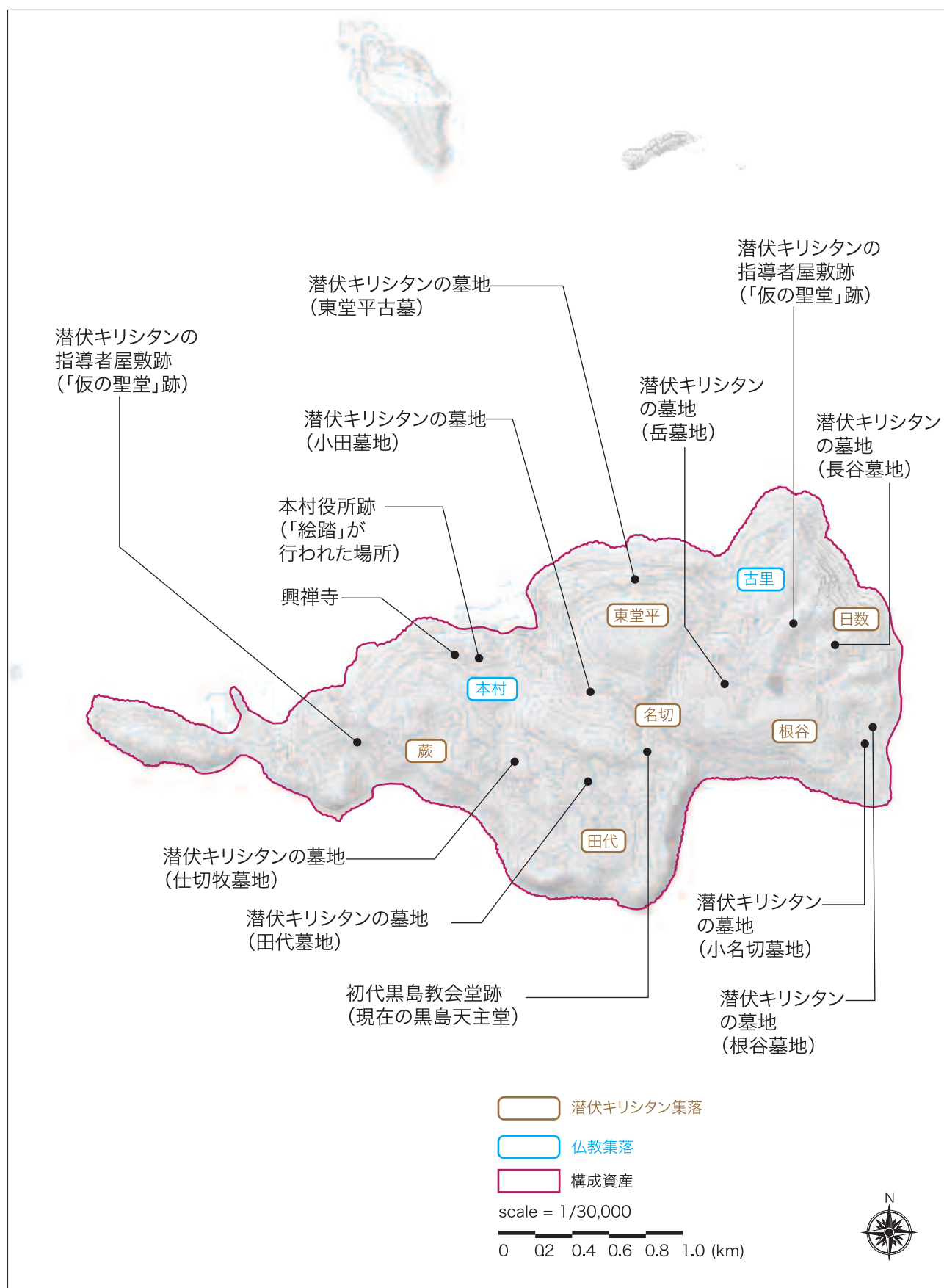


図 1-016 資産拡大図(007 黒島の集落)

008 野崎島の集落跡

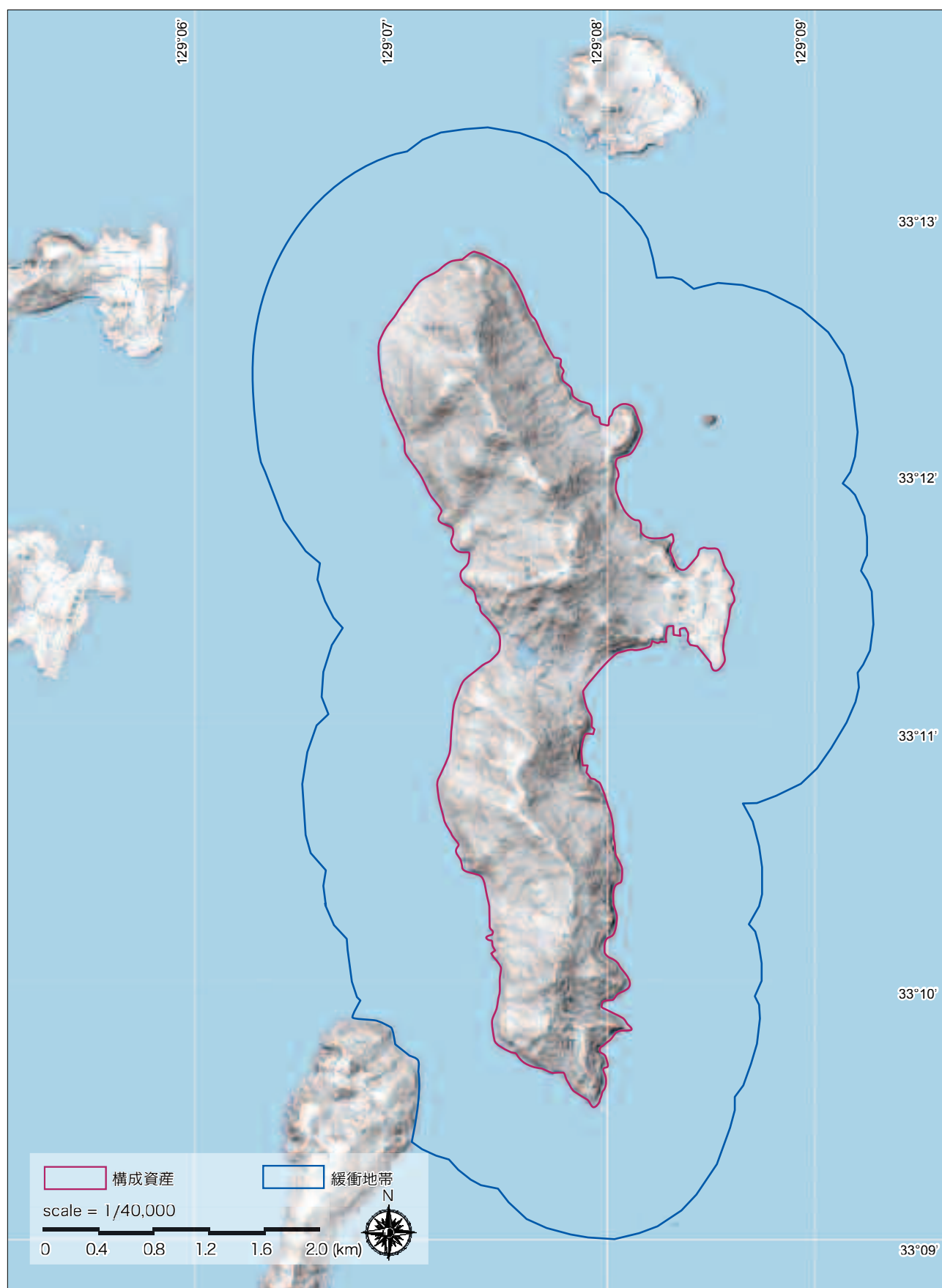


図 1-017 資産及び緩衝地帯の範囲図(国土交通省国土地理院の数値地図を基に作成)

008 野崎島の集落跡

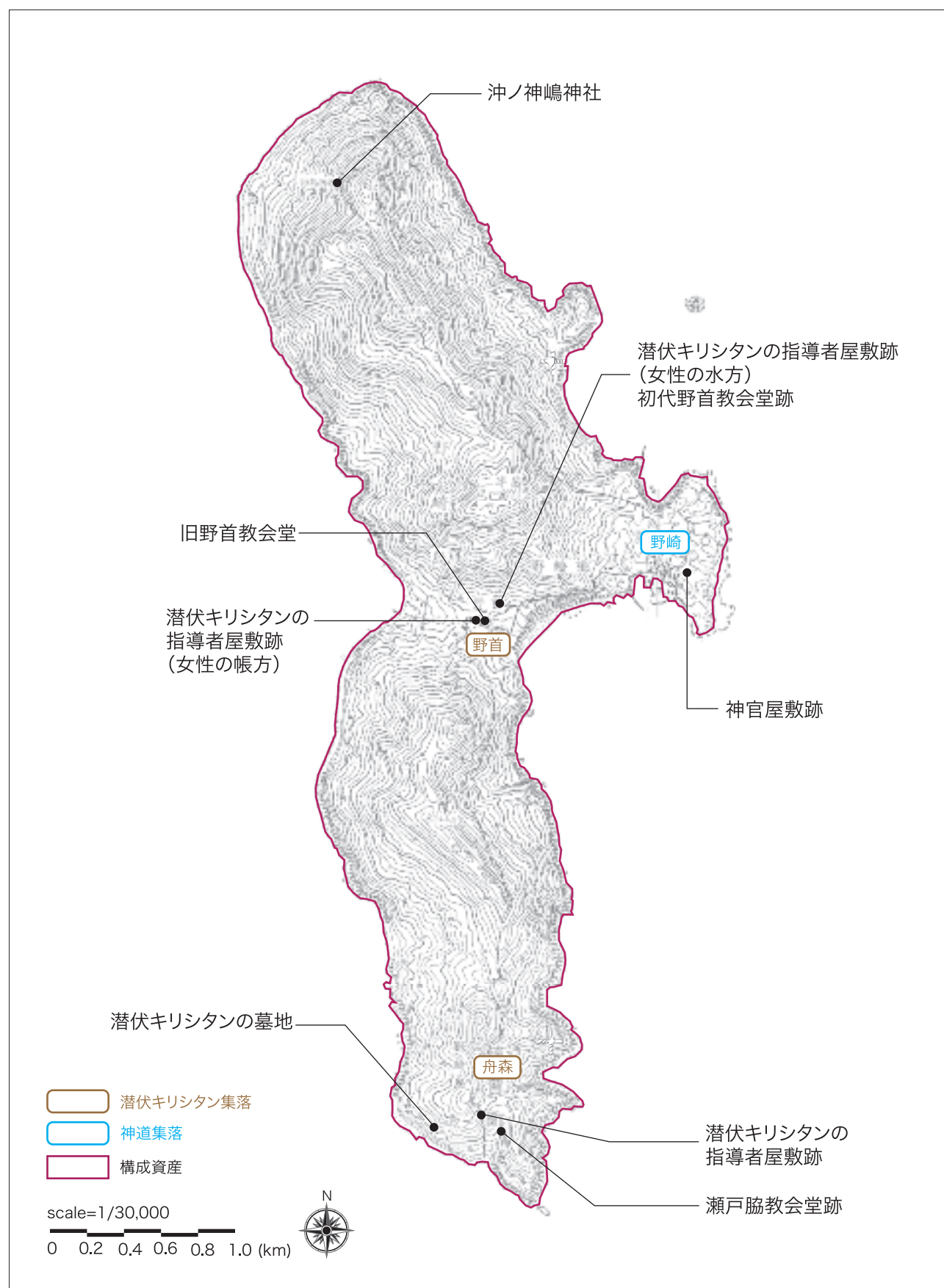


図 1-018 資産拡大図(008 野崎島の集落跡)

009 頭ヶ島の集落

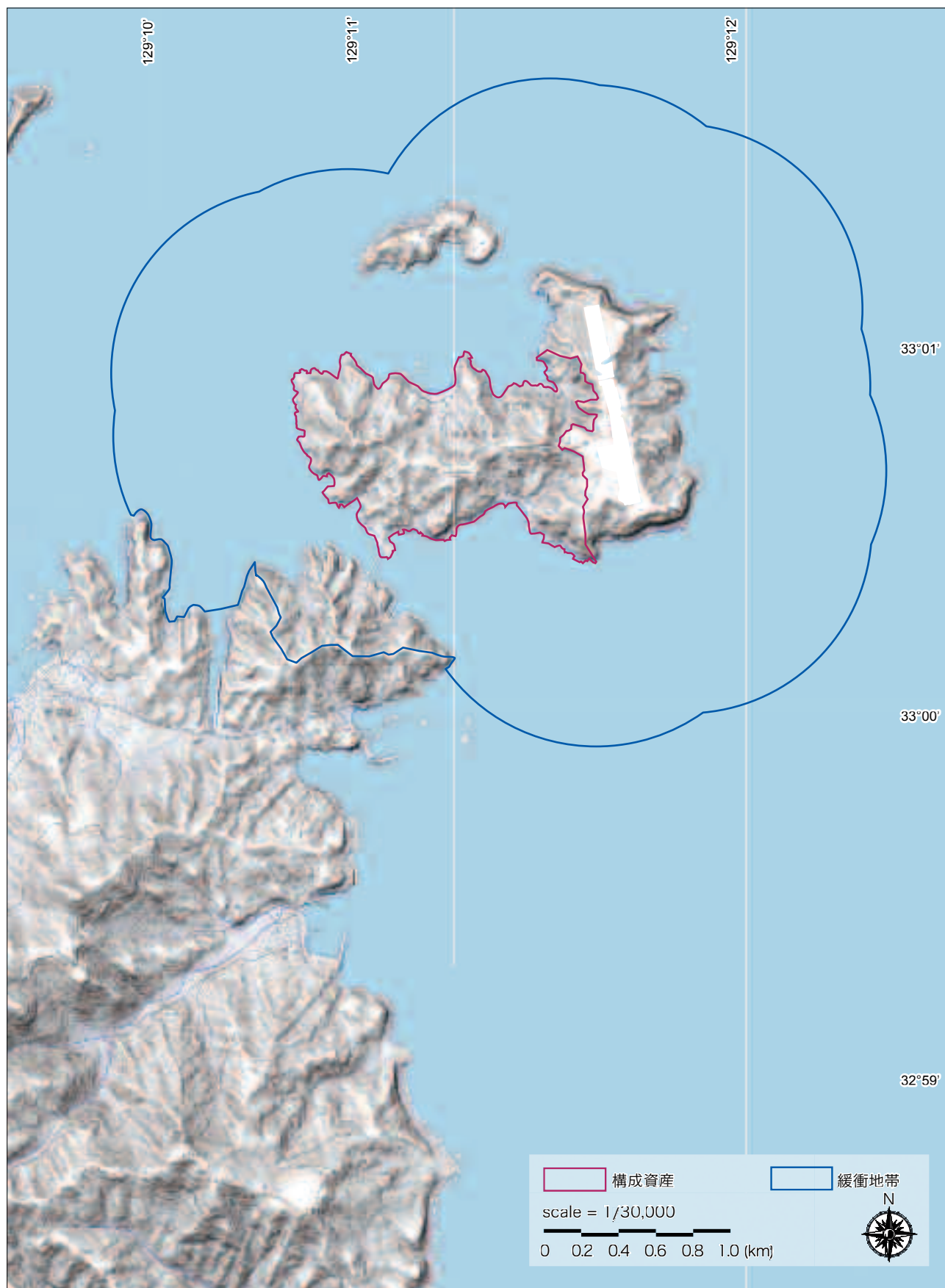


図 1-019 資産及び緩衝地帯の範囲図(国土交通省国土地理院の数値地図を基に作成)

009 頭ヶ島の集落

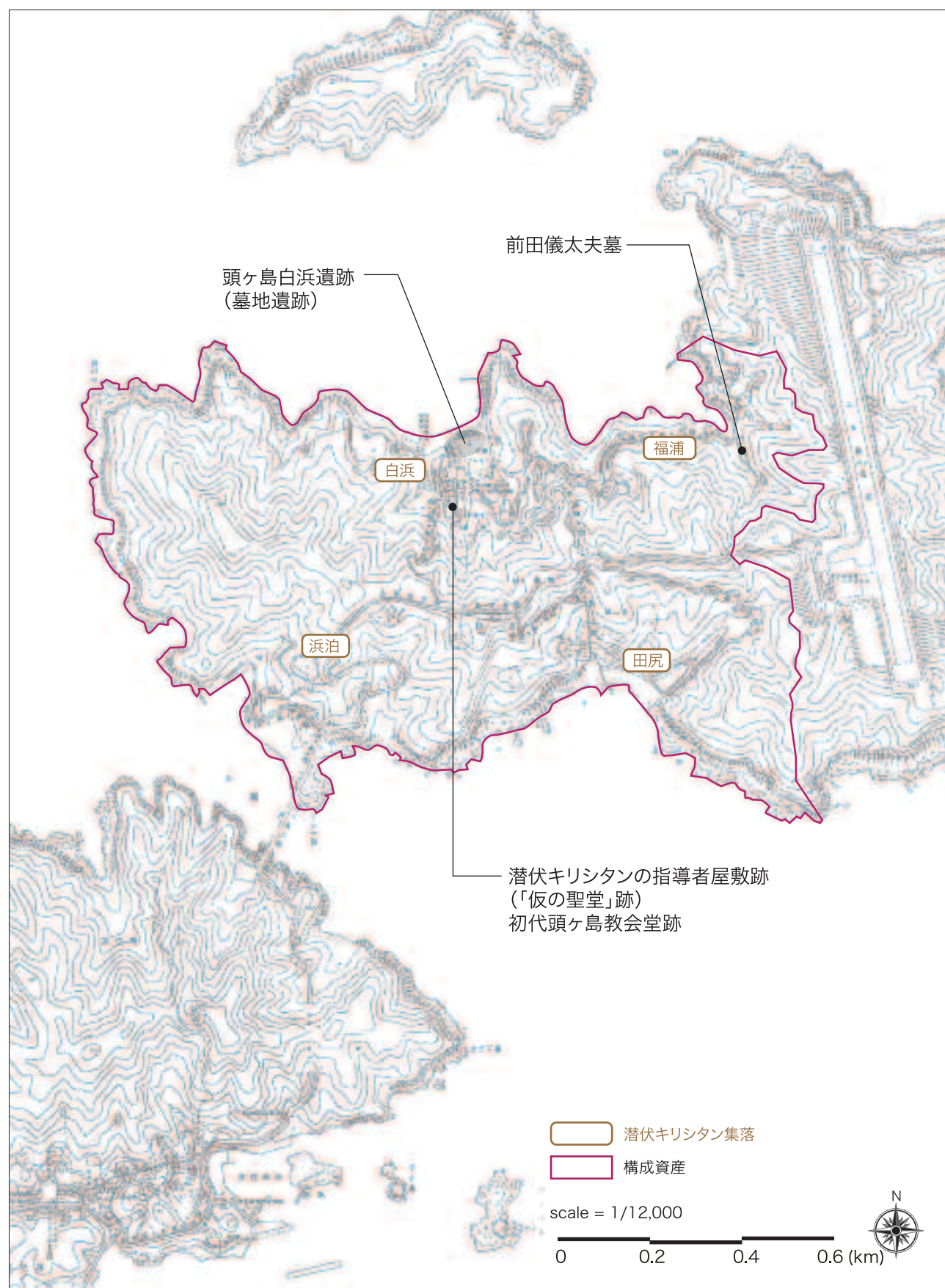


図 1-020 資産拡大図(009 頭ヶ島の集落)

010 久賀島の集落

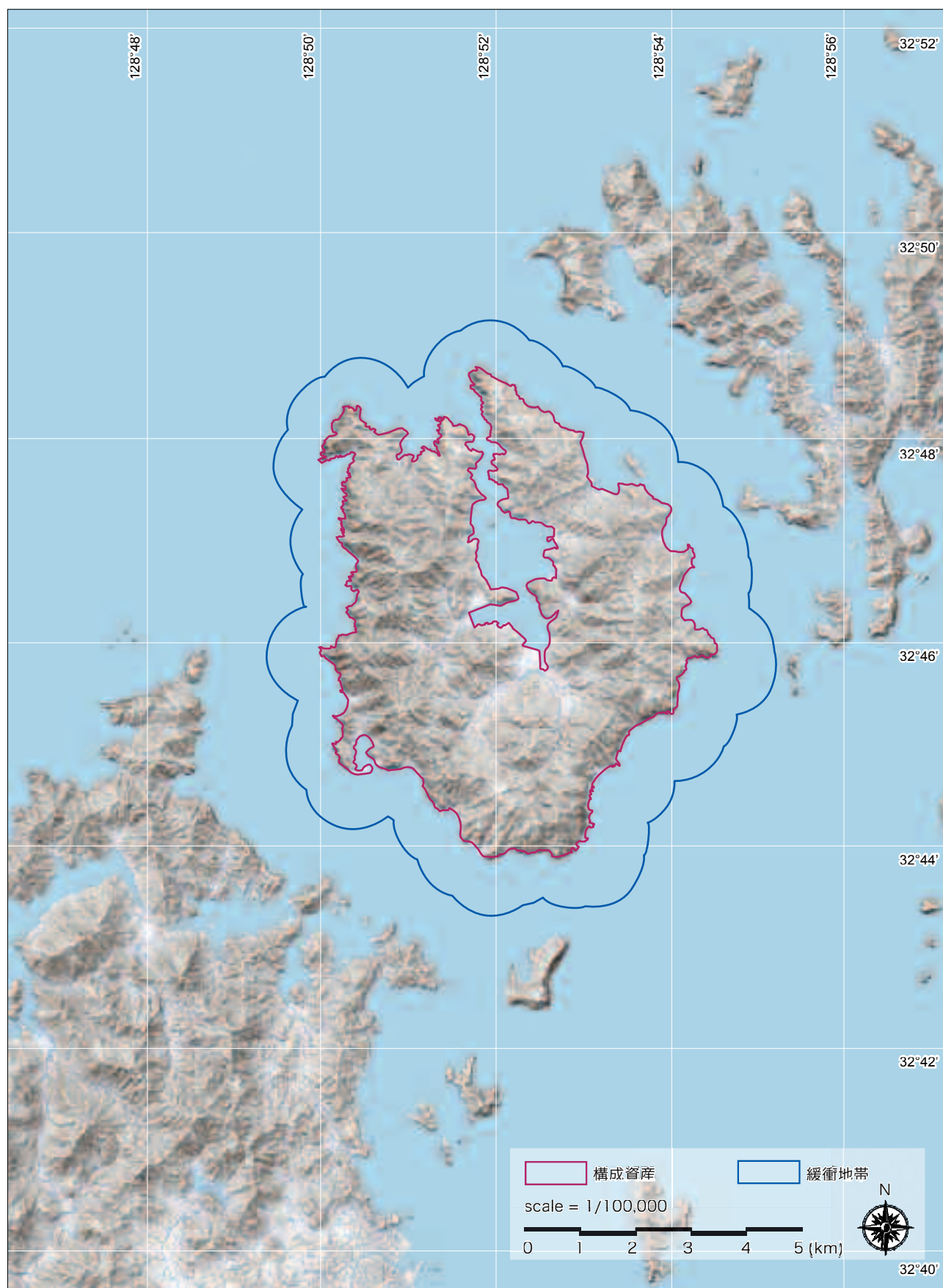


図 1-021 資産及び緩衝地帯の範囲図(国土交通省国土地理院の数値地図を基に作成)

010 久賀島の集落

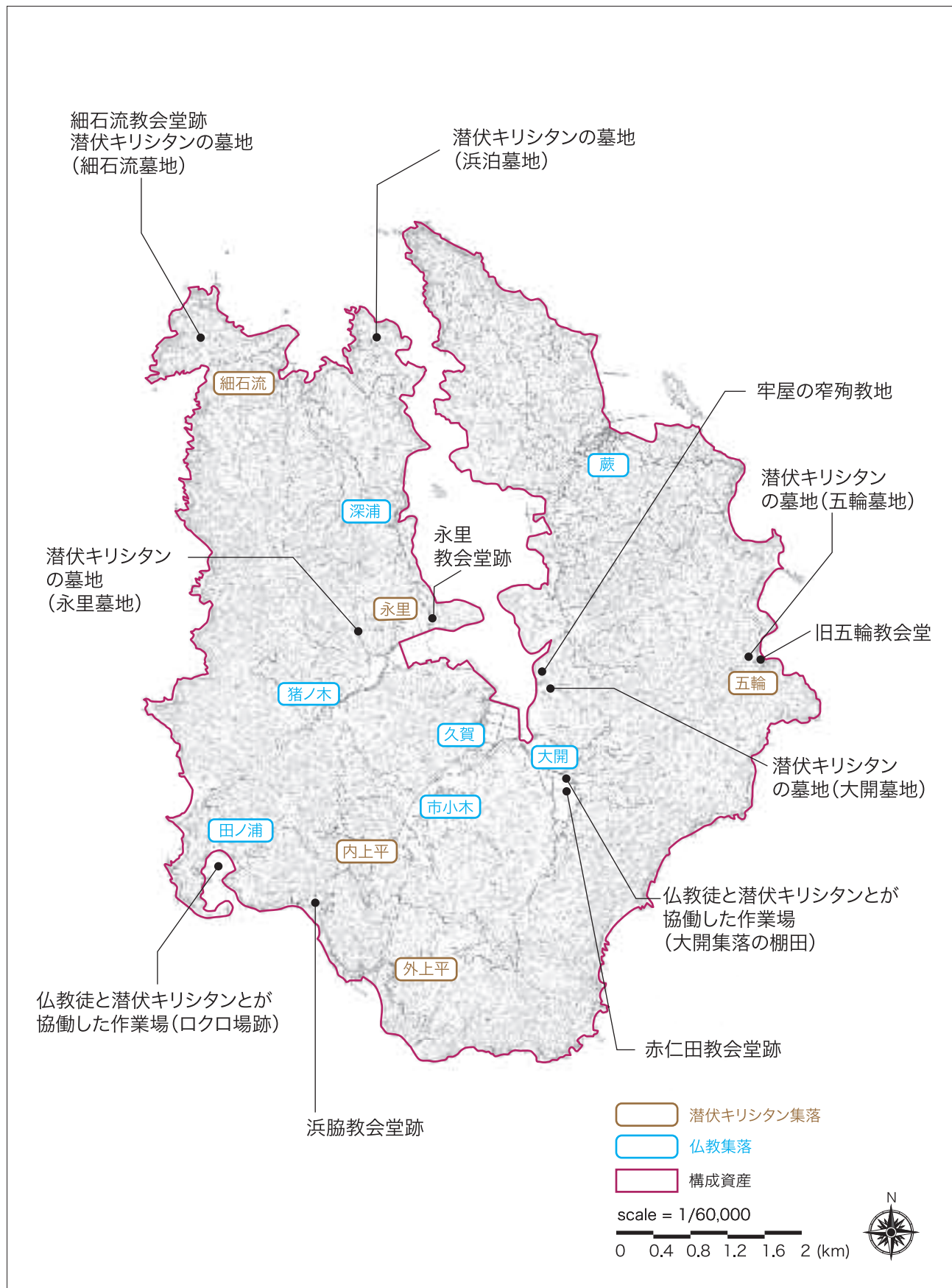


図 1-022 資産拡大図(010 久賀島の集落)

011 奈留島の江上集落(江上天主堂とその周辺)



図 1-023 資産及び緩衝地帯の範囲図(国土交通省国土地理院の数値地図を基に作成)

011 奈留島の江上集落



図 1-024 資産拡大図(011 奈留島の江上集落(江上天主堂とその周辺))

012 大浦天主堂

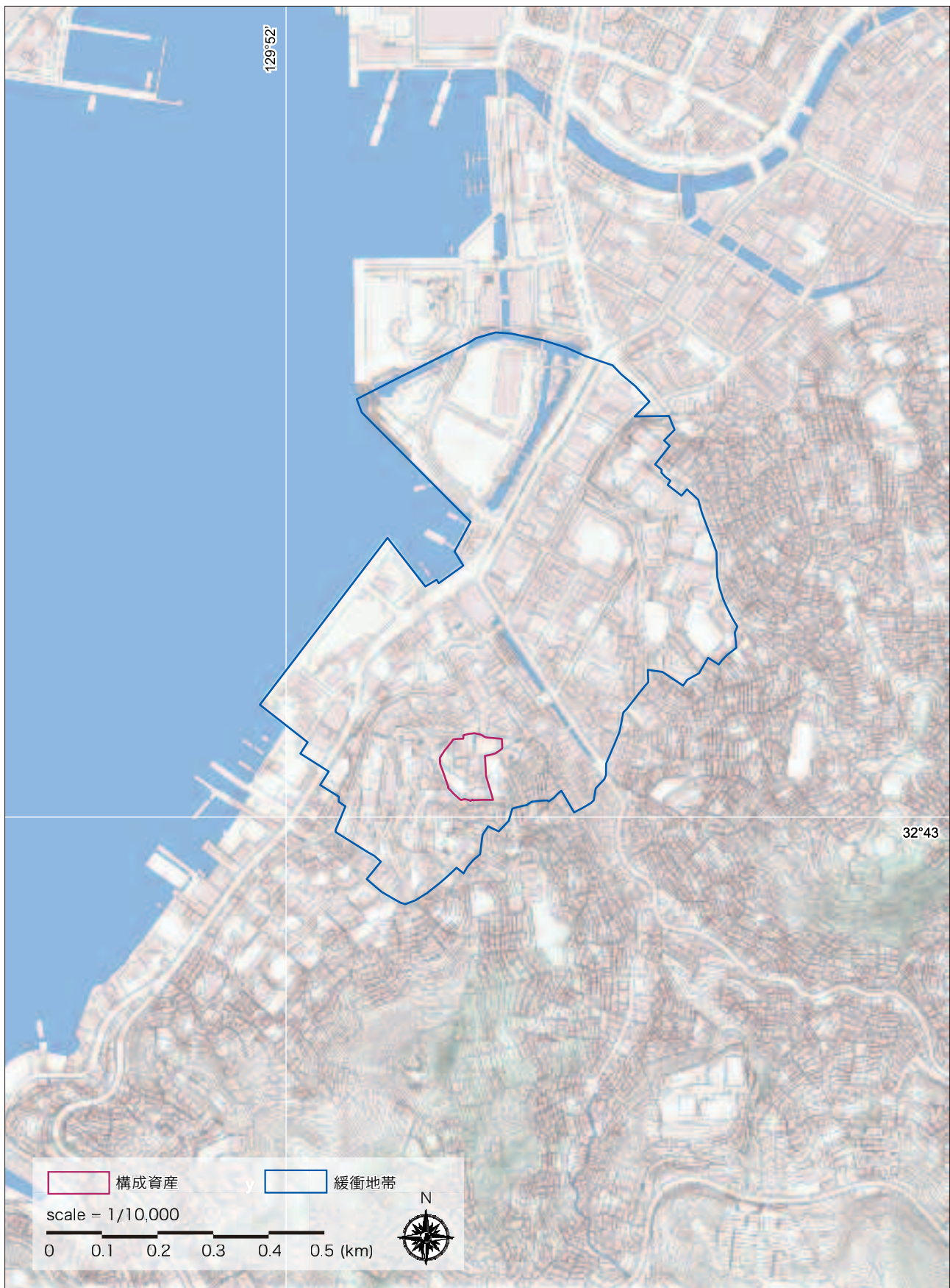


図 1-025 資産及び緩衝地帯の範囲図(国土交通省国土地理院の数値地図を基に作成)

012 大浦天主堂

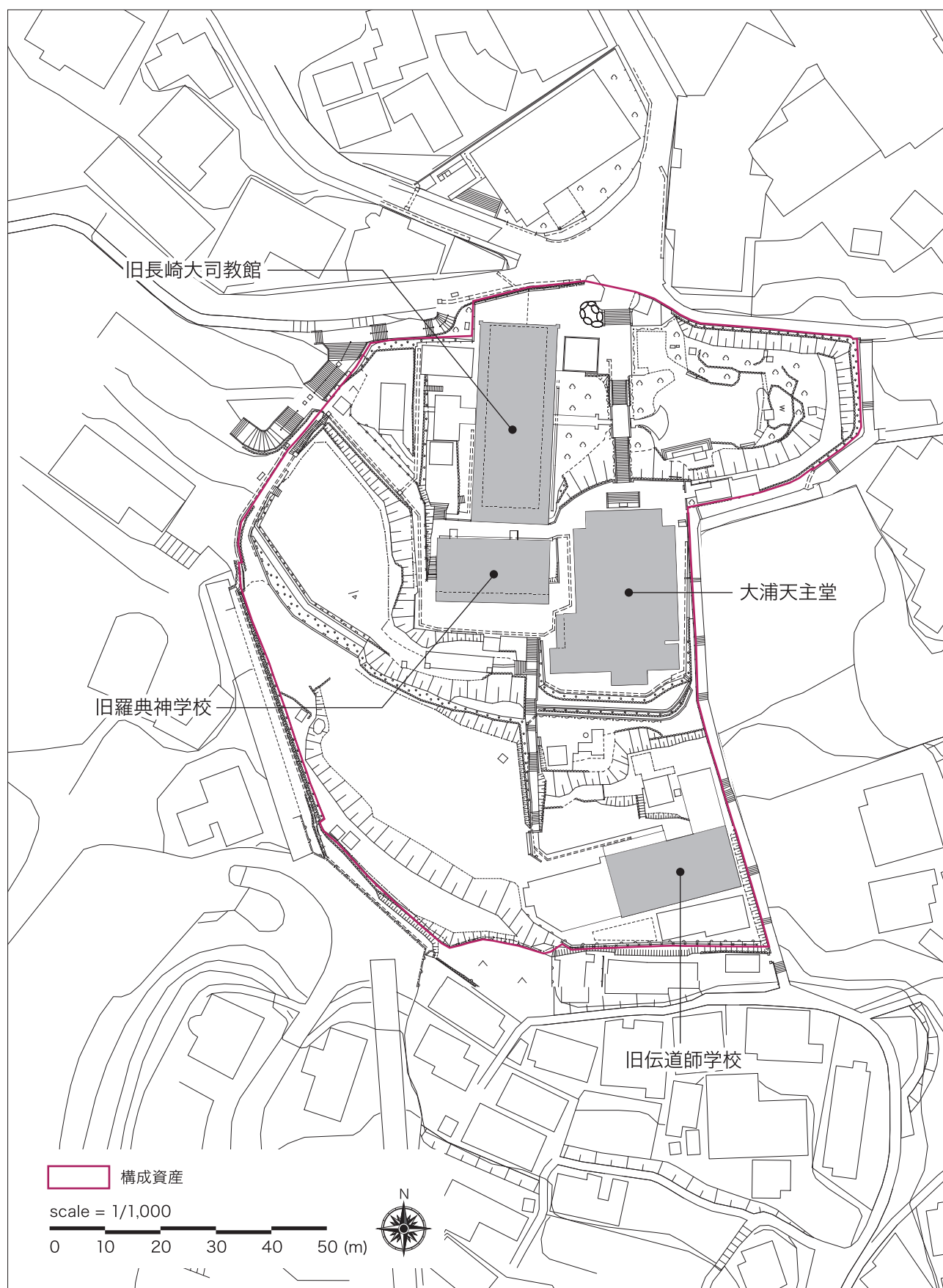


図 1-026 資産拡大図(012 大浦天主堂)

1.f 資産面積及び緩衝地帯の面積

構成資産面積： 5,569.34 ha

緩衝地帯面積： 12,152.43 ha

合計： 17,721.77 ha