史跡 萩城跡
史跡 萩往還（唐樋札場跡）
涙松跡
悴坂一里塚
駕籠建場
鹿背隧道
堂尾一里塚跡
一升谷の石畳
中ノ峠下一里塚
落合の石橋
佐々並市頭一里塚
上長瀬一里塚
逆修石
国境の碑
萩市
凡　例
萩往還
歴史の道百選　選定範囲
歴史の道百選　選定範囲外
萩市外

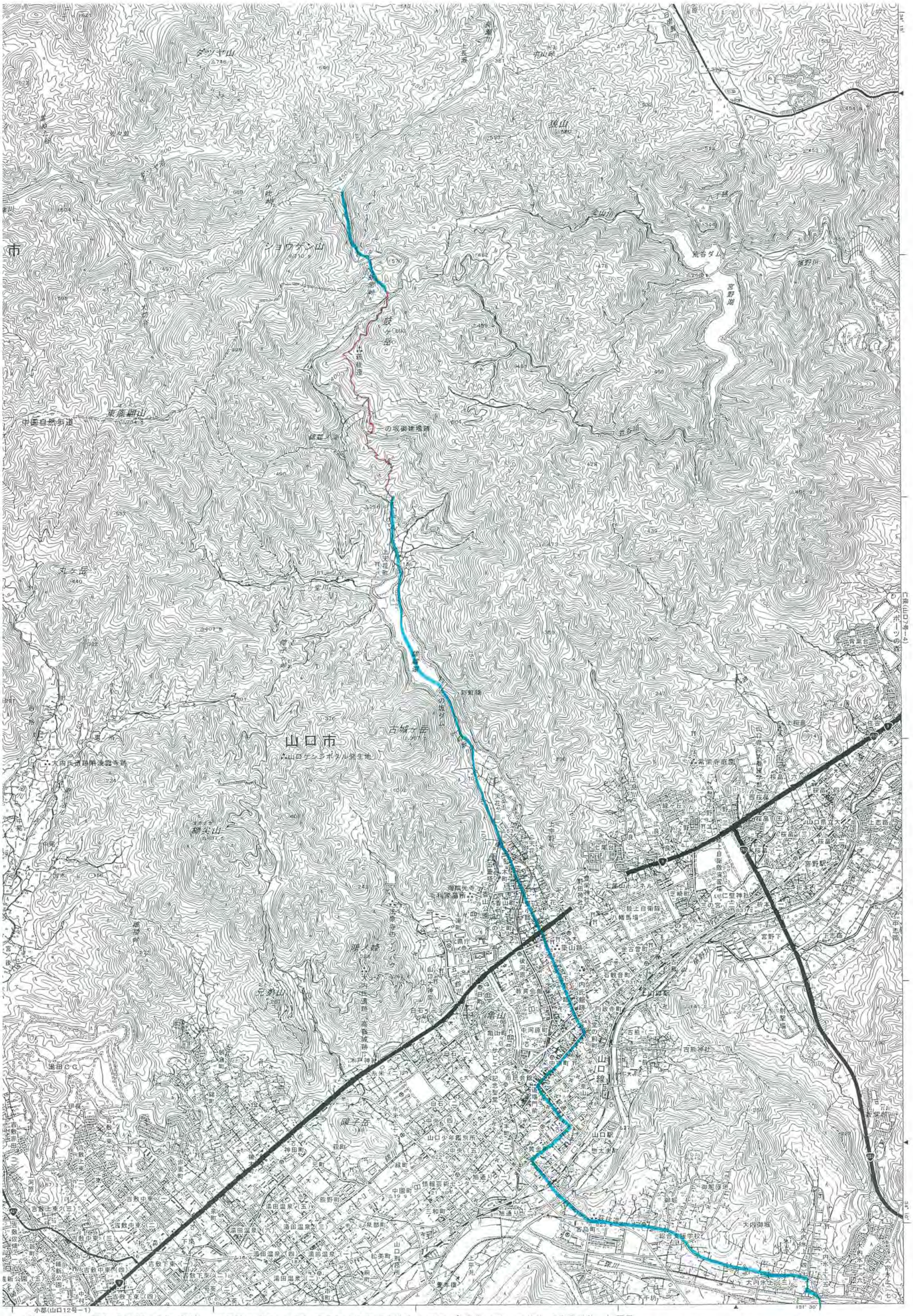

点 ◎市役所 裁判所 保健所 小・中学校 博物館 高塔 墓地 油井・ガス井 採鉱地 せき 港湾 田 竹林 広葉樹林 雨裂
準点 ○町村役場 税務署 警察署 高等学校 図書館 煙突 寺社 噴火口・噴気口 坑口 水制 漁港 畑 笹地 針葉樹林 土崖
点 宮公署 消防署 交番 老人ホーム 記念碑 風車 寺院 ダム 水門 滝 渡船 茶畑 荒地 ハイマツ地 岩崖
点 水面標高 病院 郵便局 発電所等 電波塔 灯台 城跡 史跡・名勝・天然記念物 温泉 果樹園 ヤシ科樹林 岩

1:25,000

山口

1：25，000地形図

やた 矢田

NI−52−3−8−3
（山口８号−３）

索引図

山口	仁保	堀
小郡	矢田	島地
台道	防府	福川

地域図

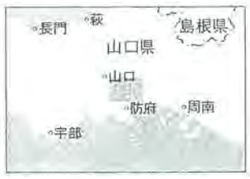

行政区画

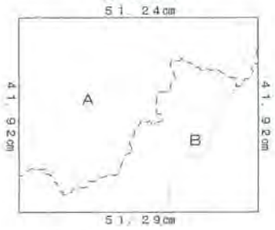

山口県
A．山口市
B．防府市

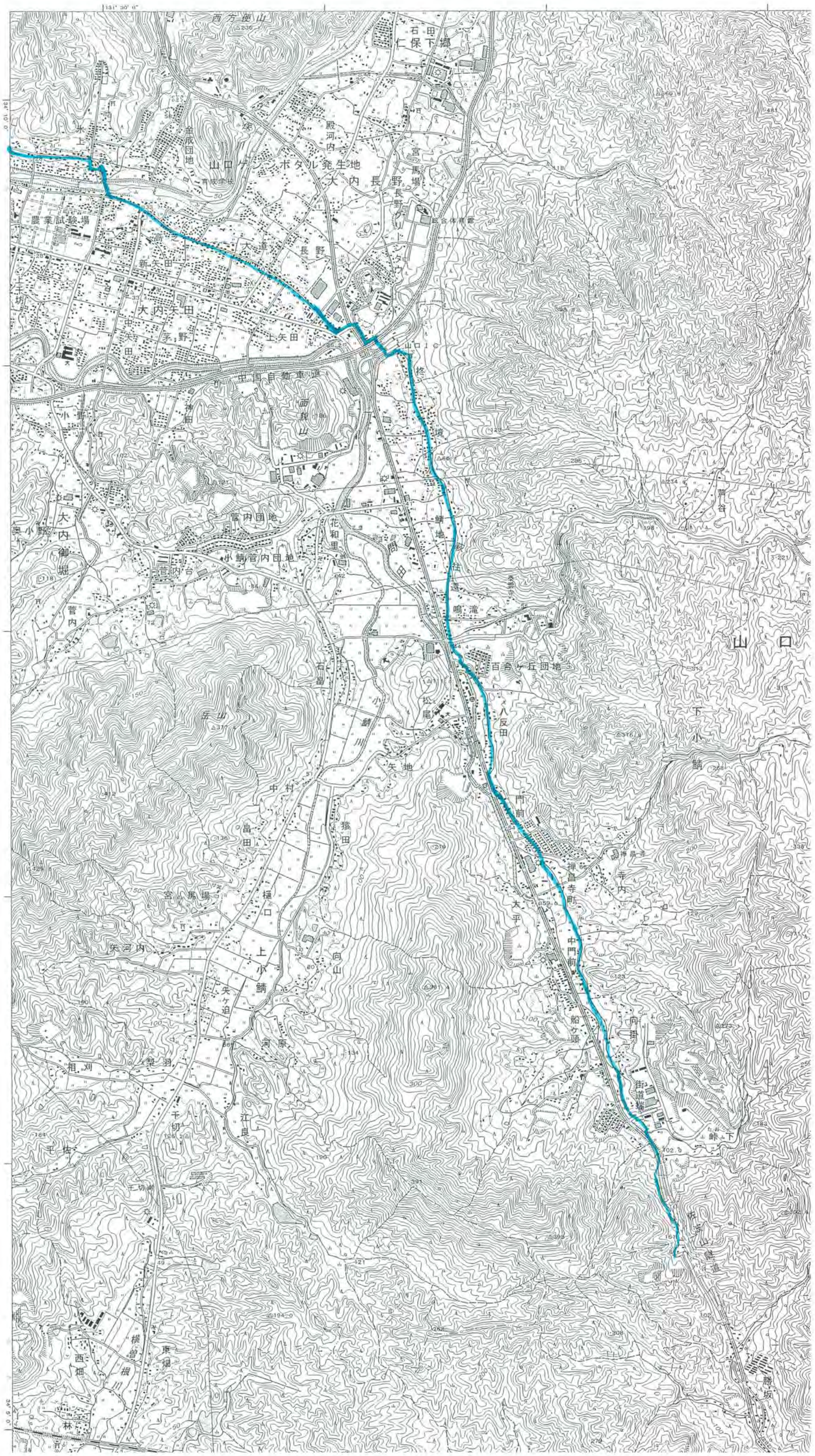

地形図の基準

1．経緯度の基準は世界測地系
2．日本測地系への変換は、経度に＋８．７秒、緯度に−１１．７秒を加算する
3．高さの基準は東京湾の平均海面
4．等高線及び等深線の間隔は、１０メートル
5．投影はユニバーサル横メルカトル図法、座標帯は第５２帯、中央子午線は東経１２９°
6．平成１４年１：２５，０００地形図図式
7．磁針方位は西偏約６°５０′
8．図郭に付した▼は隣接図の図郭の位置、▽は日本測地系による地形図の図郭の位置
9．図郭に付した数値は、黒色の短線の経緯度（茶色の短線は、経緯度１分ごとの目盛）

測量履歴

昭和４４年改測
平成１７年更新

三田尻中関港
新築地町
航空自衛隊防府北基地
佐波川
大崎
石田
上石田
下石田
大日
八河内
新田
下新田
伊佐
大平
向山
船子頭
峠下
湯坂
神里
大内
七尾
山根
向山
宮市
鈴屋
鈴屋中
鈴屋上
宮市
和田
人丸
人丸峠
多々良山
天神山
大内
高井
沖高井
石田
石田上
石田下
唐田
新町
唐田口
田の口
上田
下田
二ノ丁田
深原
大日
東谷
三田尻
三田尻中
三田尻上
三田尻下
三田尻西
三田尻東
三田尻南
三田尻北
三田尻新
三田尻本
三田尻中関
三田尻上関
三田尻下関
三田尻西関
三田尻東関
三田尻南関
三田尻北関
三田尻新関
三田尻本関
三田尻中関港
三田尻上関港
三田尻下関港
三田尻西関港
三田尻東関港
三田尻南関港
三田尻北関港
三田尻新関港
三田尻本関港
三田尻中関港
三田尻上関港
三田尻下関港
三田尻西関港
三田尻東関港
三田尻南関港
三田尻北関港
三田尻新関港
三田尻本関港