歴史の道百選

讃岐街道－大坂峠越　（徳島県板野町、香川県東かがわ市）

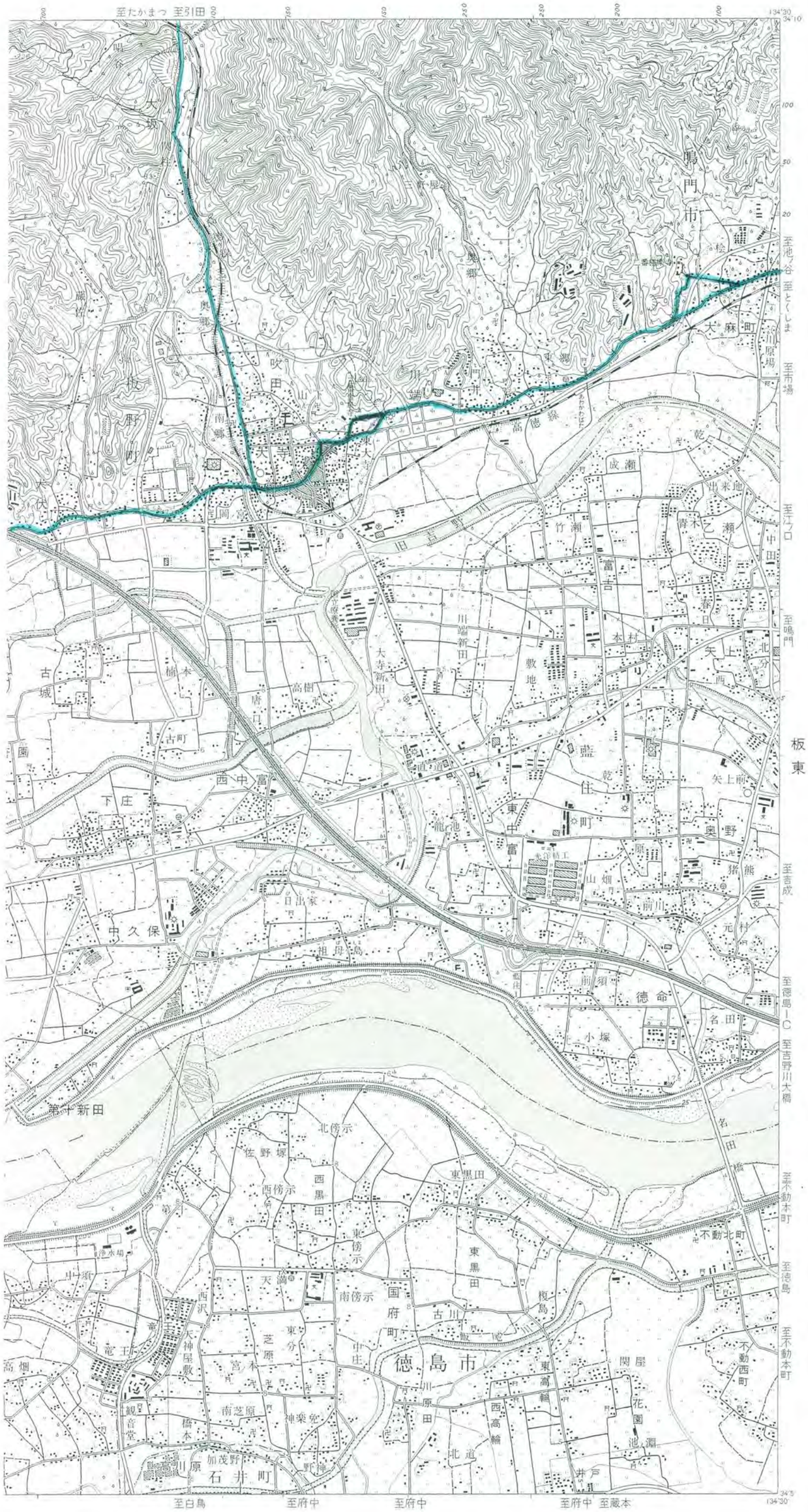

記号

- 幅員13.0m以上の道路
- 幅員5.5m～13.0mの道路
- 幅員3.0m～5.5mの道路
- 幅員1.5m～3.0mの道路
- 幅員1.5m未満の道路
- 国道および路線番号
- 庭園路等
- 建設中の道路
- 有料道路および料金所
- 普通鉄道（JR線）
- 地下鉄および地下式鉄道
- 特殊軌道
- 路面の鉄道
- 索道
- 建設中または運行休止中の普通鉄道（JR線）
- 橋および高架部
- 切取部および盛土部
- 送電線
- へい
- 石段
- 都・府・県界
- 北海道の支庁界
- 郡・市界，東京都の区界
- 町・村界，指定都市の区界
- 所属界
- 植生界
- 特定地区界
- △526 三角点
- ⊗217 水準点
- ·124 標石のあるもの
- ·125 標石のないもの（標高点）
- 市役所（東京都の区役所）
- 町・村役場（指定都市の区役所）
- 官公署（特定の記号のないもの）
- 裁判所
- 税務署
- 営林署
- 測候所
- 警察署
- 駐在所・派出所
- 消防署
- 保健所
- 郵便局
- 自衛隊
- 工場
- 発電所・変電所
- 小・中学校
- 高等学校
- 大学・高専
- 病院
- 神社
- 寺院
- 高塔
- 記念碑
- 煙突
- 電波塔
- 油井・カス井
- 灯台
- 坑口・洞口
- 城跡
- 史跡・名勝・天然記念物
- 噴火口・噴気口
- 温泉・鉱泉
- 採鉱地
- 採石地
- 重要港
- 地方港
- 漁港

田		広葉樹林	
畑・牧草地		針葉樹林	
果樹園		はいまつ地	
桑畑		竹林	
茶畑		しの地	
その他の樹木畑		やし科樹林	
		荒地	

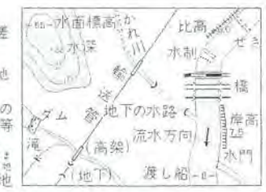

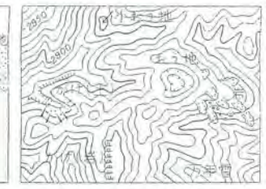

1. 投影はユニバーサル横メルカトル図法、座標帯は第53帯、中央子午線は東経135°
2. 右上の数字は地域メッシュコード
3. 図郭に付した短線は黒が経緯度差1分ごとの目盛、青（経緯度目盛と重複する場合は黒）が基準地域メッシュの目盛
4. 高さの基準は東京湾の平均海面、等高線の間隔は10メートル
5. 磁針方位は西偏約6°40′
6. 図式は昭和61年1:25,000地形図図式

行政区画

香川県
- A. 大川郡　引田町

徳島県
- B. 板野郡　1. 土成町　2. 上板町　3. 板野町　4. 吉野町　5. 藍住町
- C. 鳴門市
- D. 名西郡　石井町
- E. 徳島市
- F. 麻植郡　鴨島町

索引図

三本松	引田	撫養
市場		板東
川島	石井	徳島

大正6年測量
昭和44年改測
平成4年修正測量
1. 使用した空中写真は平成3年3月撮影
2. 現地調査は平成4年5月実施

平成7年部分修正測量（高速道路）

1:25,000 大寺

500m 0 500 1000 1500

著作権所有兼発行者　国土地理院　許可なく複製を禁ずる
平成7年8月9日発行（3色刷）　1刷

5134-33
5134-23



記号

- 幅員13.0m以上の道路
- 幅員5.5m～13.0mの道路
- 幅員3.0m～5.5mの道路
- 幅員1.5m～3.0mの道路
- 幅員1.5m未満の道路
- 国道および路線番号
- 庭園路等
- 建設中の道路
- 有料道路および料金所
- 普通鉄道（単線 駅 複線以上／(JR線)／側線 地下駅／トンネル）
- 地下鉄および地下式鉄道
- 特殊軌道
- 路面の鉄道
- 索道
- 建設中または運行休止中の普通鉄道（(JR線)）
- 橋および高架部
- 切取部および盛土部
- 送電線
- へい
- 石段
- 都・府・県界
- 北海道の支庁界
- 郡・市界，東京都の区界
- 町・村界，指定都市の区界
- 所属界
- 植生界
- 特定地区界
- △52.6 三角点
- ⊕21.7 水準点
- ·124.7 標石のあるもの
- ·125 標石のないもの
- 標高点
- ◎ 市役所（東京都の区役所）
- ○ 町村役場（指定都市の区役所）
- 官公署（特定の記号のないもの）
- 裁判所
- 税務署
- 営林署
- 測候所
- 警察署
- 駐在所・派出所
- 消防署
- 保健所
- 郵便局
- 自衛隊
- 工場
- 発電所・変電所
- 小・中学校
- 高等学校
- 大学・高専
- 病院
- 神社
- 寺院
- 高塔
- 記念碑
- 煙突
- 電波塔
- 油井・ガス井
- 灯台
- 坑口・洞口
- 城跡
- 史跡・名勝・天然記念物
- 噴火口・噴気口
- 温泉・鉱泉
- 採鉱地
- 採石地
- 重要港
- 地方港
- 漁港

田		広葉樹林	
畑・牧草地		針葉樹林	
果樹園		はいまつ地	
桑畑		竹林	
茶畑		しの地	
その他の樹木畑		やし科樹林	
		荒地	

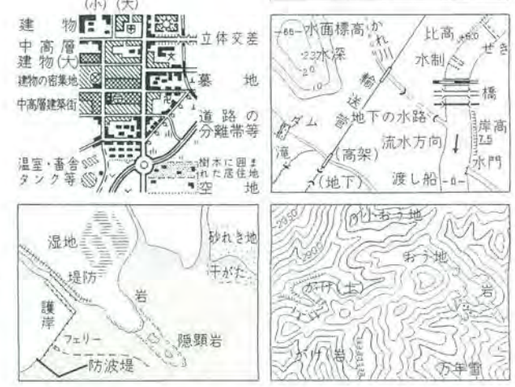

1. 投影はユニバーサル横メルカトル図法、座標帯は第53帯、中央子午線は東経135°
2. 右上の数字は地域メッシュコード
3. 図郭に付した短線は黒が経緯度差1分ごとの目盛、青（経緯度目盛と重複する場合は黒）が基準地域メッシュの目盛
4. 高さの基準は東京湾の平均海面、等高線の間隔は10メートル
5. 磁針方位は西偏約6°40′
6. 図式は昭和61年1:25,000地形図図式

行政区画

索引図

讃岐津田		
三本松		撫養
市場	大寺	板東

香川県
A. 大川郡　1. 白鳥町　2. 引田町
徳島県
B. 鳴門市
C. 板野郡　3. 板野町　4. 土成町　5. 上板町

昭和3年測量
昭和44年改測
平成4年修正測量
1. 使用した空中写真は平成3年3月撮影
2. 現地調査は平成4年10月実施

1:25,000 引田

500m 0 500 1000 1500

著作権所有兼発行者　国土地理院　許可なく複製を禁ずる
平成5年9月1日発行（3色刷）　2刷

四国4区、MP改修の旧版行図

1：25,000 地形図　N1-53-21-11-1·2
ひけた　　（徳島11号-1·2）

引　田