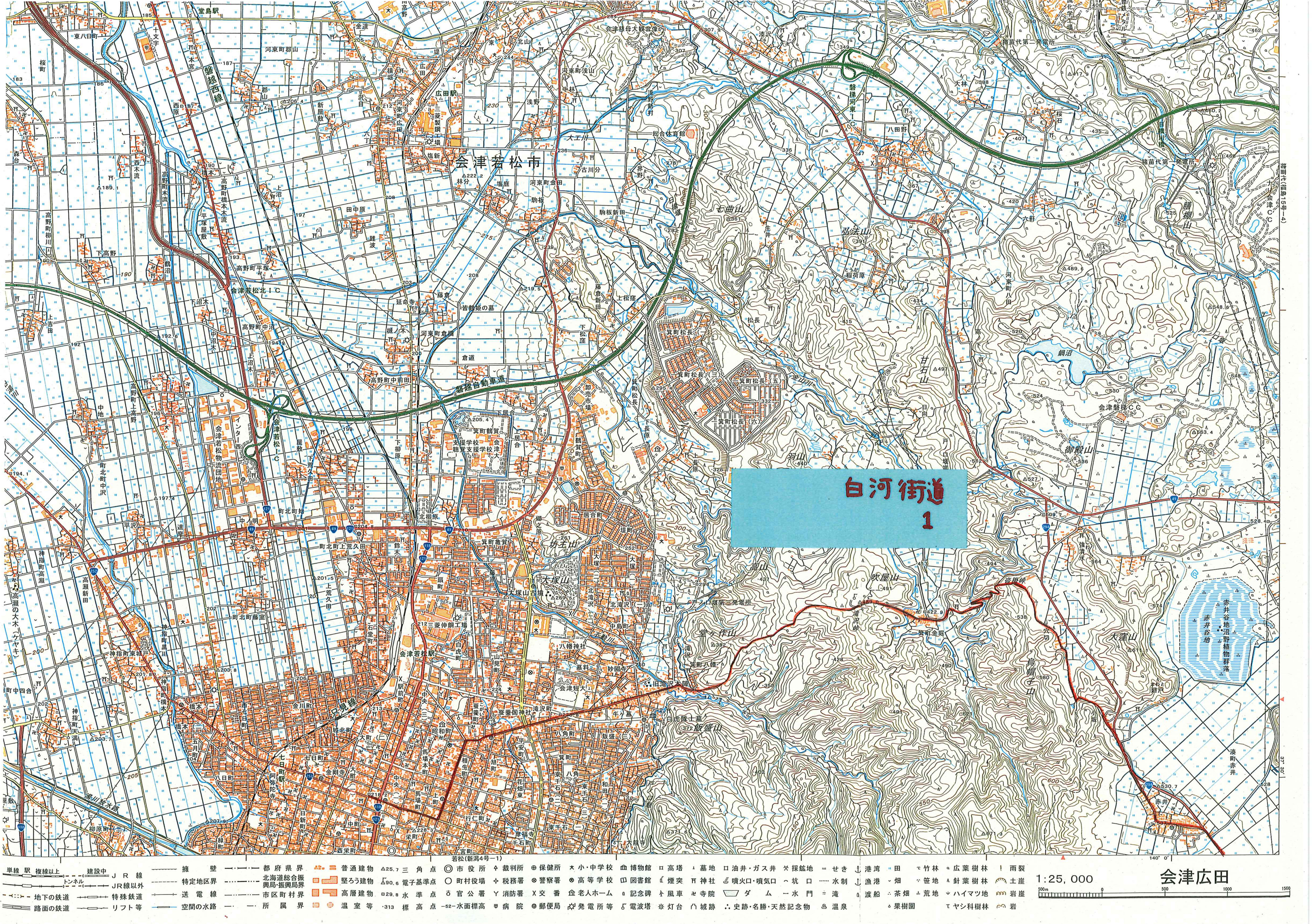
会津若松市
会津若松駅
広田駅
堂島駅
七日町駅
磐越西線
只見線
磐越自動車道
会津若松北ＩＣ
会津若松ＩＣ
磐梯河東ＩＣ
飯盛山
大塚山
坊主山
弘法山
甘石山
吹屋山
御殿山
大窪山
鍋沼
赤井谷地沼野植物群落
会津磐梯ＣＣ
会津短大
若松（新潟4号－1）
1:25,000
会津広田

白河街道
1

1:25,000 地形図 NJ-54-22-16-3
(福島16号-3)
はら

原

白河街道
2

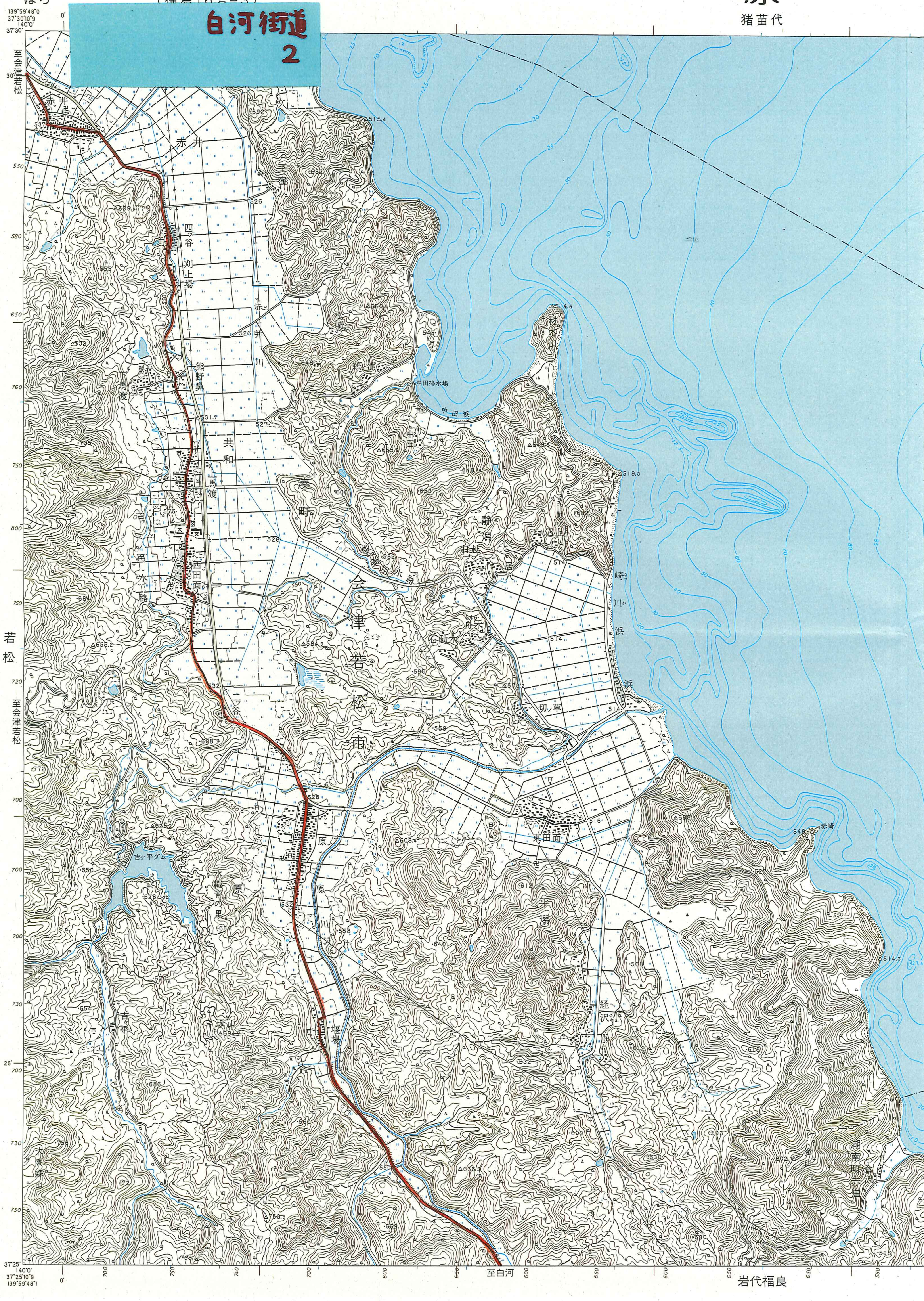

猪苗代
139°59'48.0
37°30'10.9
140°0'
37°30'
至会津若松
赤井
四谷
刈上場
熊野鼻
共和
上馬渡
西田面
会津若松市
原
東田面
静潟
打越
崎川浜
浜
切ノ草
中田浜
中田揚水場
赤崎
平潟
経沢
堰場
吉ケ平ダム
吉平
金山
湖南町赤津
若松
至会津若松
37°25'
140°0'
37°25'10.9
139°59'48.1
至白河
岩代福良

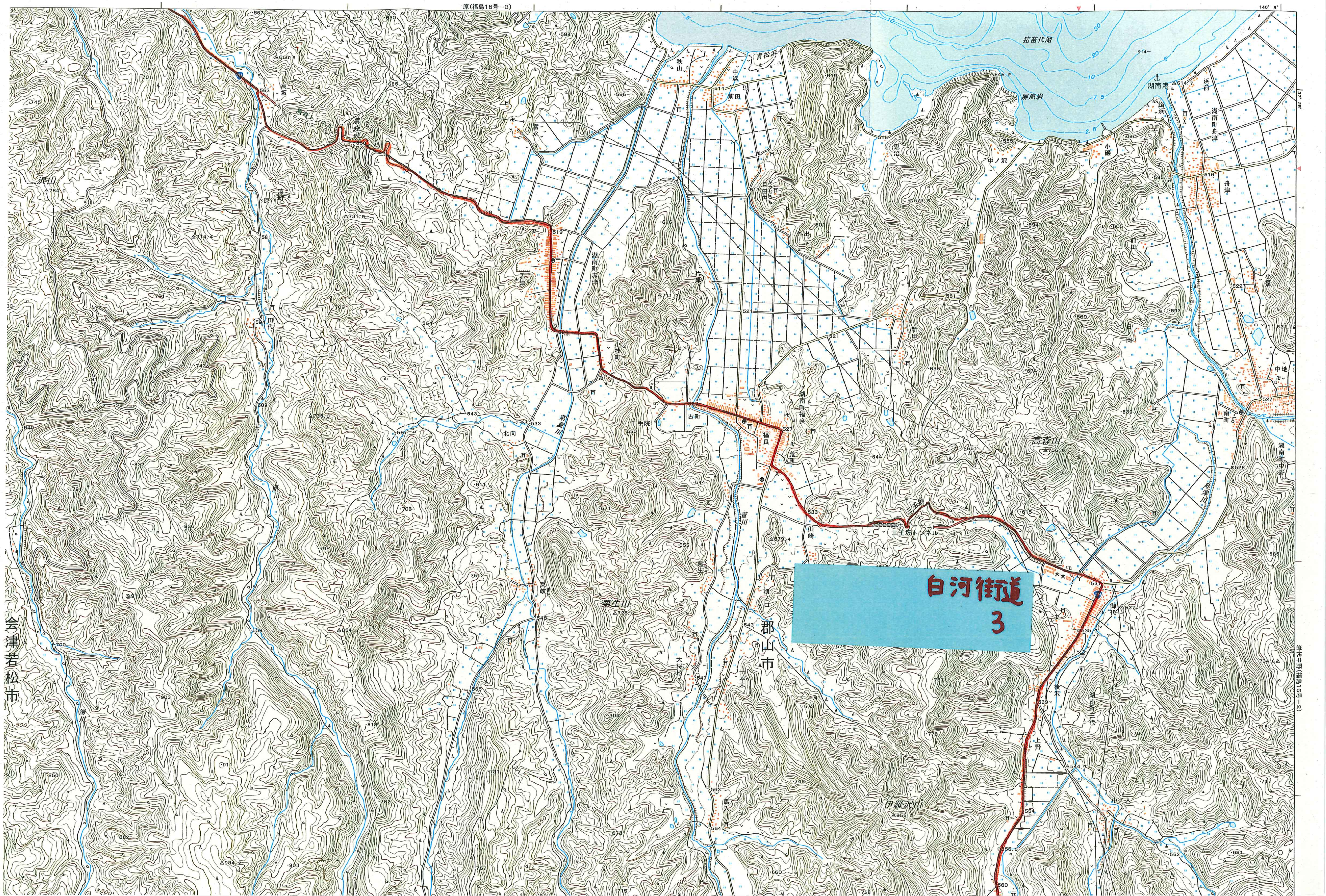
原（福島16号−3）
140° 8′
37° 25′
猪苗代湖
湖南港
屏風岩
浜路
湖南町舟津
舟津
秋山
青松浜
中浜
前田
小磯
中ノ沢
堀沼
高坂
富永
沢山
原
湖南町赤津
外山
新田
日向
中地
南町
湖南町中野
高森山
赤津川
古町
湖南町福良
福良
荒町
千手院
北向
常夏川
原川
菅川
山峰
三王坂トンネル
御代
寺前
湖南町三代
上野
中ノ入
伊羅沢山
栗生山
田代
本木
大将地
郡山市
会津若松市
湯川
岩代中野（福島16号−2）

白河街道
3

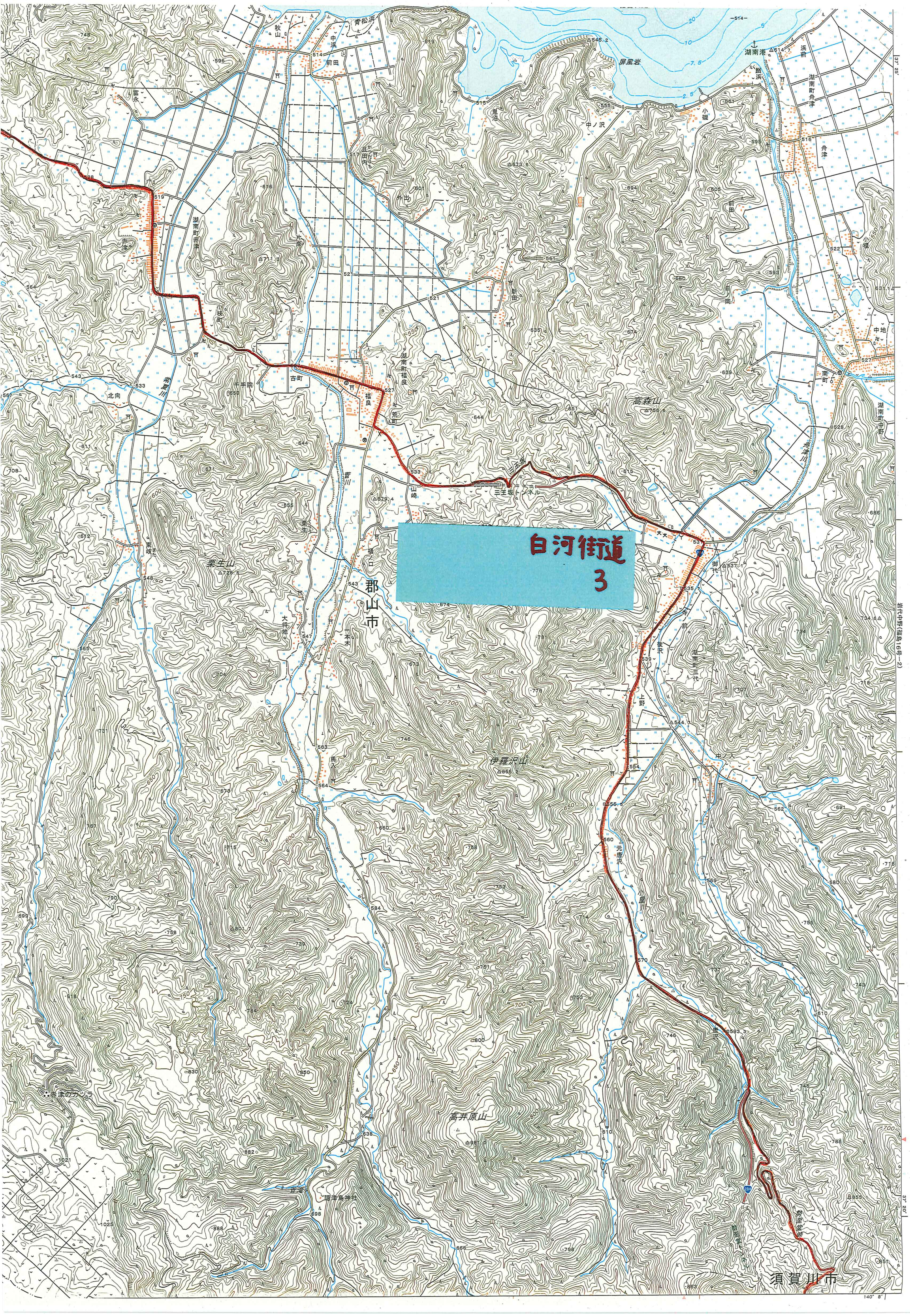

白河街道
3

岩代中野(福島16号−2)
37° 25′
37° 20′
140° 8′
郡山市
須賀川市
高森山
伊羅沢山
高井原山
栗生山
屏風岩
湖南港
三王坂トンネル
福良
古町
三代
上野
赤津のカツラ
隠津島神社

１地形図

ながぬま
長沼

3−13−1
号−１）

図

ﾛ野	郡山西部
長沼	須賀川西部
屋	矢 吹

図

県
郡山
大滝根山
須賀川
白河

区画
8㎝
A
C
41.91㎝
5㎝

世界測地系
京湾の平均海
線の間隔は
サル横メルカ

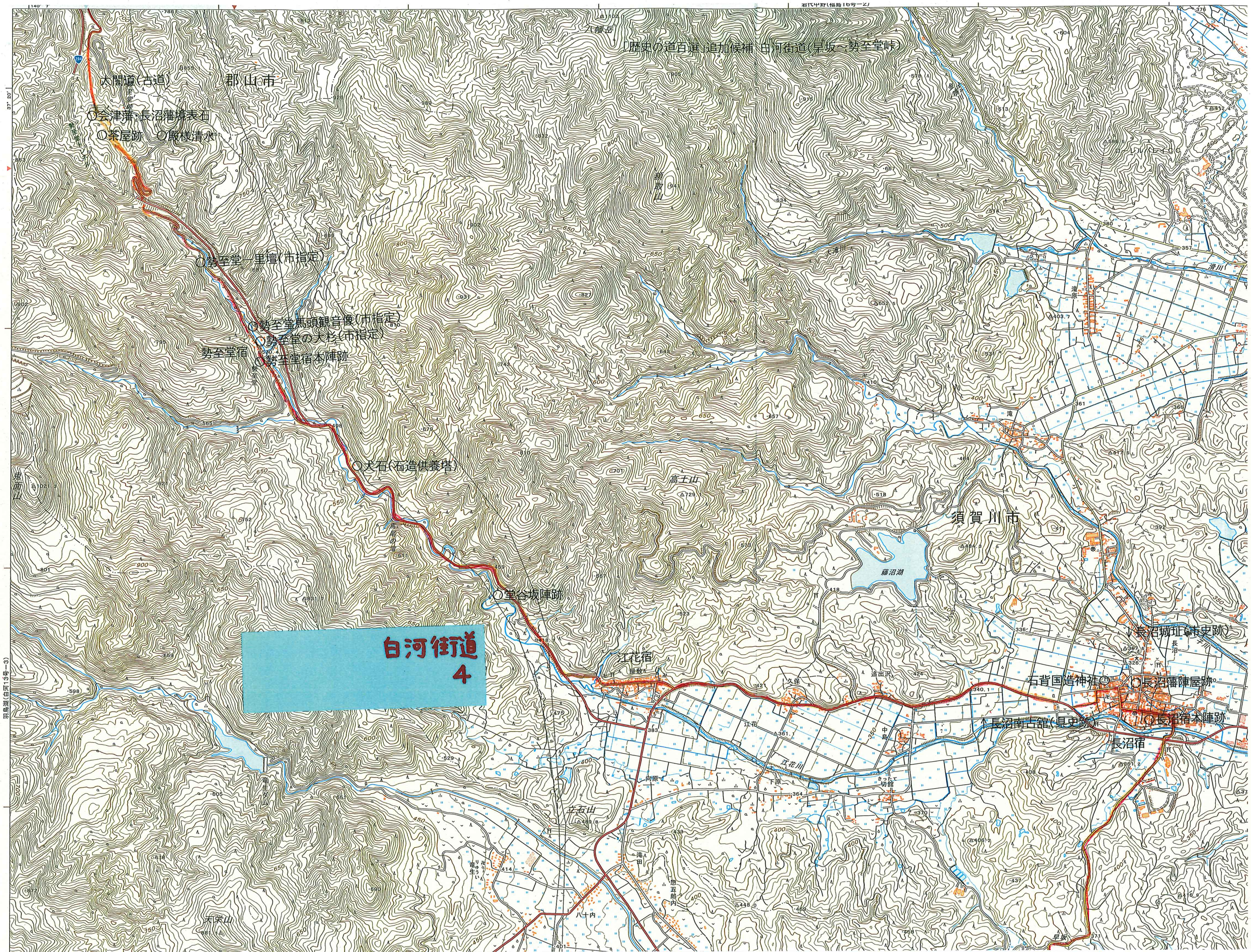
岩代中野（福島16号−2）
「歴史の道百選」追加候補 白河街道（早坂〜勢至堂峠）
八幡岳
大閭道（古道）
郡山市
○会津藩・長沼藩境表石
○茶屋跡　○殿様清水
○勢至堂一里壇（市指定）
○勢至堂馬頭観音像（市指定）
○勢至堂の大杉（市指定）
勢至堂宿
○勢至堂宿本陣跡
○大石（石造供養塔）
高土山
須賀川市
藤沼湖
○堂谷坂陣跡
白河街道 4
江花宿
屋敷
久保
追出沢
江花
中島
江花川
向原
下原
切舘
↓長沼城址（市史跡）
石背国造神社○
○長沼藩陣屋跡
↑長沼南古舘（県史跡）
○長沼宿本陣跡
長沼宿
立石山
羽鳥湖（白河13号−3）
鬼面山
大滝川
滝
八十内

白河街道 4

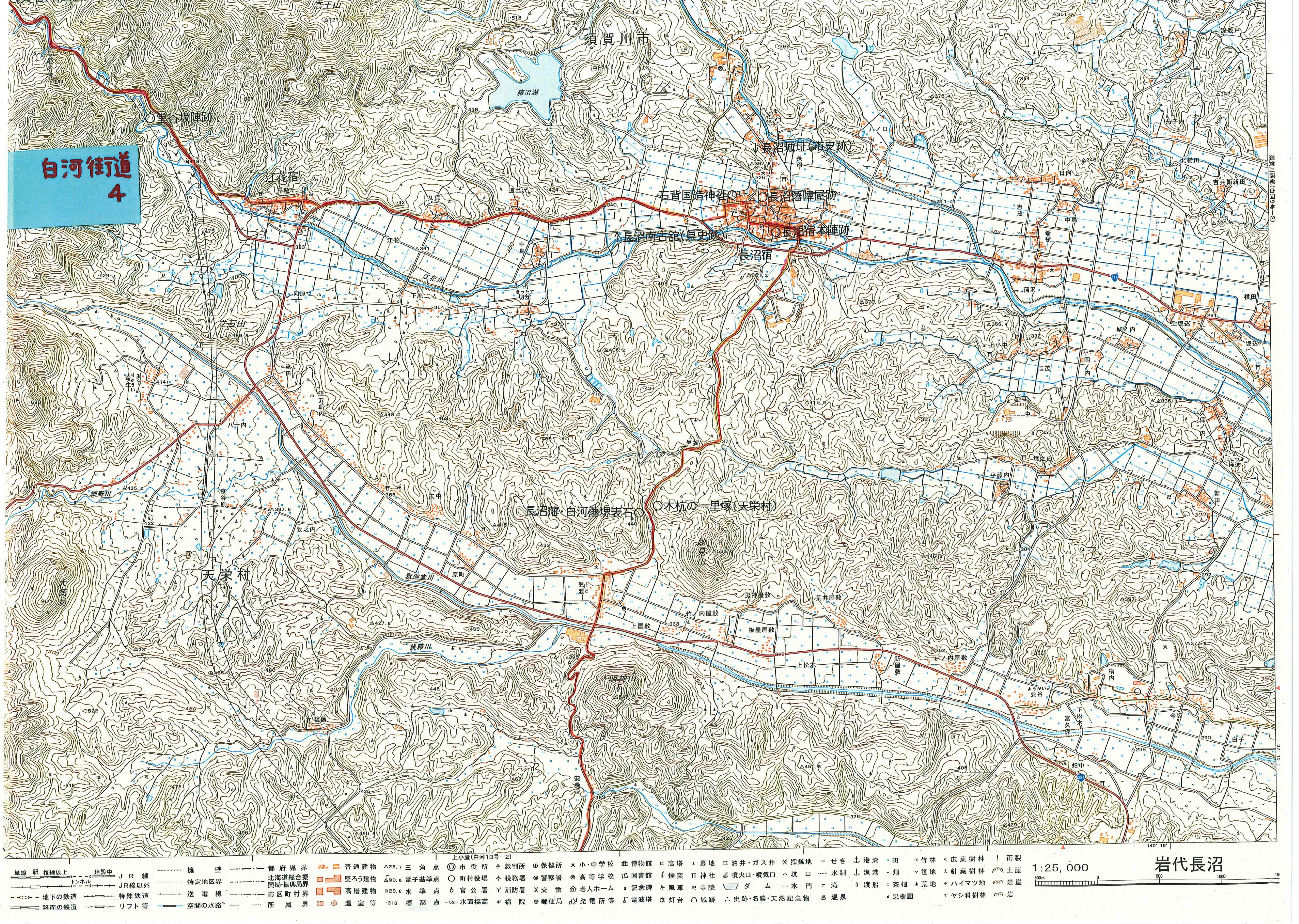
須賀川市
藤沼湖
○堂谷坂陣跡
江花宿
↓長沼城址(市史跡)
石背国造神社○
○長沼藩陣屋跡
↑長沼南古館(県史跡)
○長沼宿本陣跡
長沼宿
長沼藩・白河藩境表石○
○木杭の一里塚(天栄村)
天栄村
江花川
細野川
釈迦堂川
後藤川
明神山
立石山
羽黒山
早坂
切館
中島
志茂
新館
蒲沢
城ノ内
上小中
平藤内
坊之内
新田
横田
上堀込
堀込
久保内
矢中
原町
児渡
上屋敷
竹ノ内屋敷
板屋屋敷
男神屋敷
荒井屋敷
上松本
新屋敷
戸ノ内屋敷
横内
要谷
松本
宮久保
今坂
白子
畑中
八十内
牧之内
宗谷原
後藤
安養寺
高土山
上小屋(白河13号－2)
140° 15′
単線 駅 複線以上 建設中
トンネル
JR線
JR線以外
地下の鉄道
特殊鉄道
路面の鉄道
リフト等
擁壁
特定地区界
送電線
空間の水路
都府県界
北海道総合振興局・振興局界
市区町村界
所属界
普通建物
堅ろう建物
高層建物
温室等
△25.7 三角点
△90.6 電子基準点
□29.8 水準点
·313 標高点
-52- 水面標高
◎ 市役所
○ 町村役場
官公署
裁判所
税務署
消防署
病院
保健所
警察署
X 交番
郵便局
小・中学校
高等学校
老人ホーム
発電所等
博物館
図書館
記念碑
電波塔
高塔
煙突
風車
灯台
墓地
神社
寺院
城跡
油井・ガス井
噴火口・噴気口
ダム
史跡・名勝・天然記念物
採鉱地
坑口
水門
せき
水制
滝
温泉
港湾
漁港
渡船
田
畑
茶畑
果樹園
竹林
笹地
荒地
広葉樹林
針葉樹林
ハイマツ地
ヤシ科樹林
雨裂
土崖
岩崖
岩
1:25,000
岩代長沼
500m 0 500 1000

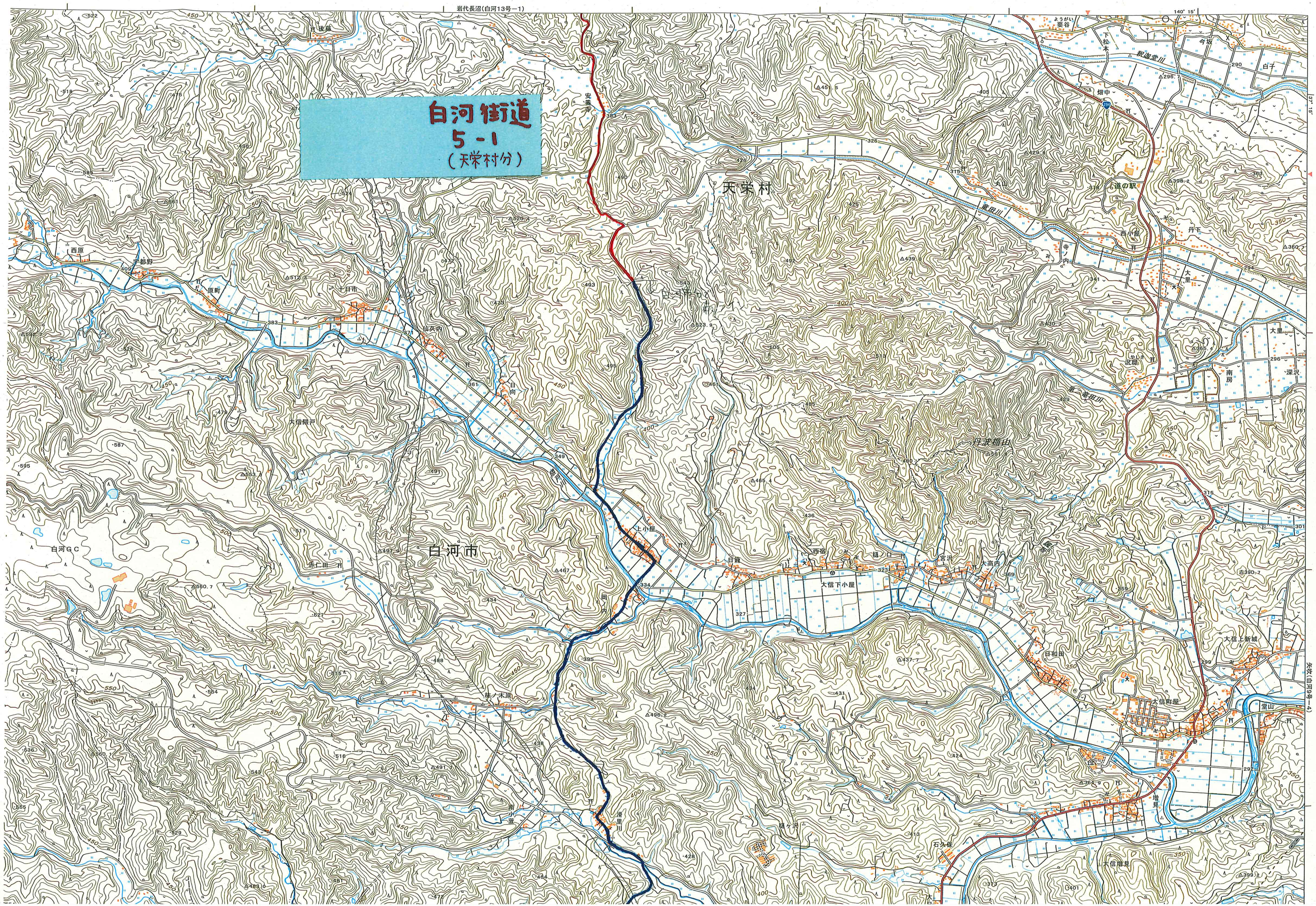

白河街道
5－1
（天栄村分）

岩代長沼（白河13号－1）
矢吹（白河9号－4）
140° 15′
37° 15′
天栄村
白河市
白河ＧＣ
安養寺
西原
宇都野
原町
十日市
仙久内
日向
大信隈戸
赤仁田
上小屋
大信下小屋
日替
西宿
樋ノ口
宮沢
大高内
岡内
柿ノ木原
滑里川
日和田
大信上新城
大信町屋
堂山
増見
石久保
大信増見
要谷
下松本
今坂
白子
畑中
道の駅
西小屋
寺内
丹下
大里
南房
深沢
波賀
丹波借山
釈迦堂川
菖田川
隈戸川
南小宝

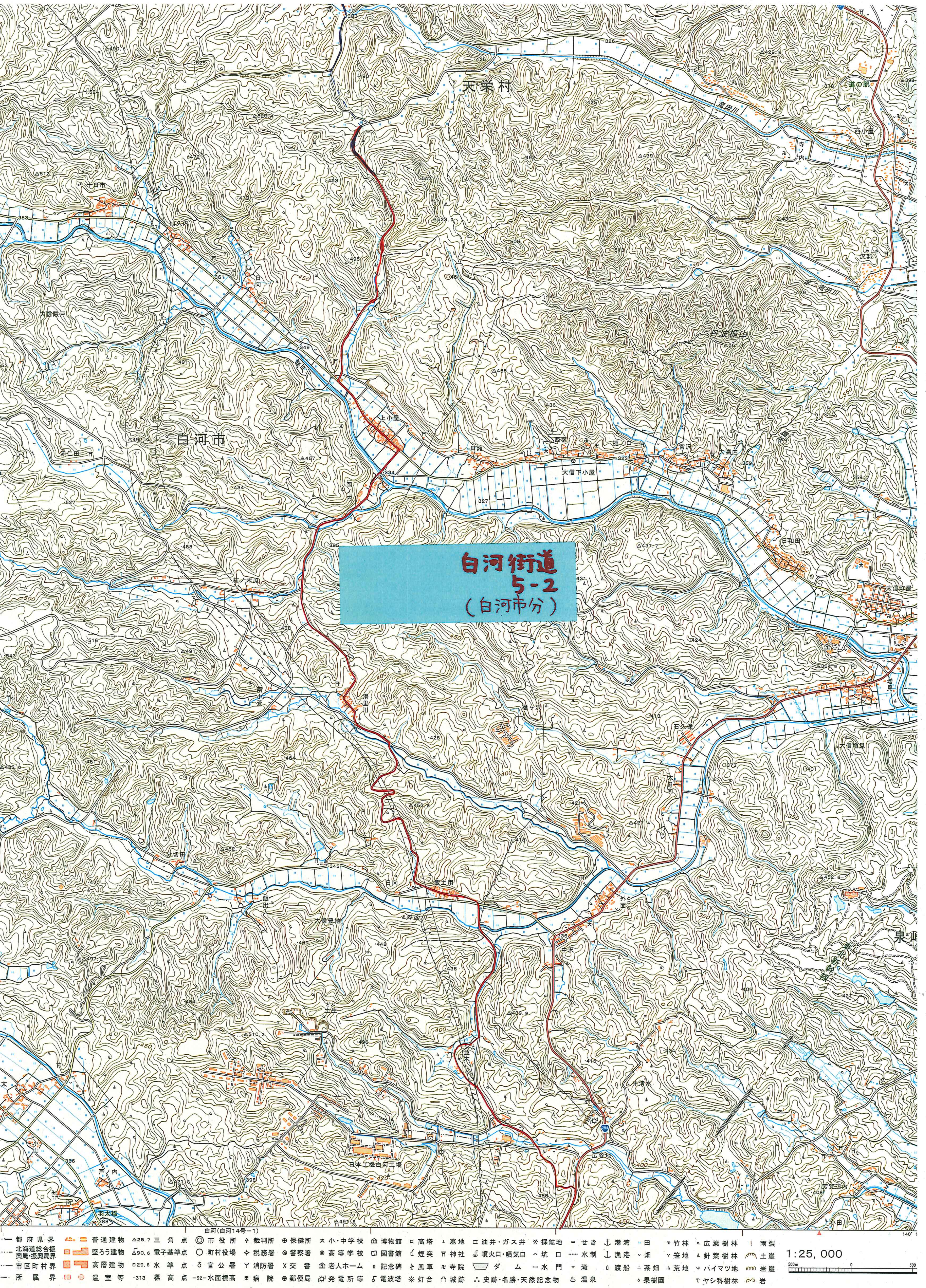
白河街道
5-2
（白河市分）
天栄村
白河市
泉崎
大信下小屋
上小屋
大信増見
日本工機白河工場
道の駅
隈戸川
丹波楯山
外面川
白河（白河14号-1）
1:25,000
都府県界
北海道総合振興局・振興局界
市区町村界
所属界
普通建物
堅ろう建物
高層建物
温室等
三角点
電子基準点
水準点
標高点
水面標高
市役所
町村役場
官公署
病院
裁判所
税務署
消防署
郵便局
保健所
警察署
交番
発電所等
小・中学校
高等学校
老人ホーム
博物館
図書館
記念碑
電波塔
高塔
煙突
風車
灯台
墓地
神社
寺院
城跡
油井・ガス井
噴火口・噴気口
ダム
史跡・名勝・天然記念物
採鉱地
坑口
水門
温泉
せき
水制
滝
港湾
漁港
渡船
田
畑
茶畑
果樹園
竹林
笹地
荒地
ハイマツ地
ヤシ科樹林
広葉樹林
針葉樹林
雨裂
土崖
岩崖
岩

白河街道6

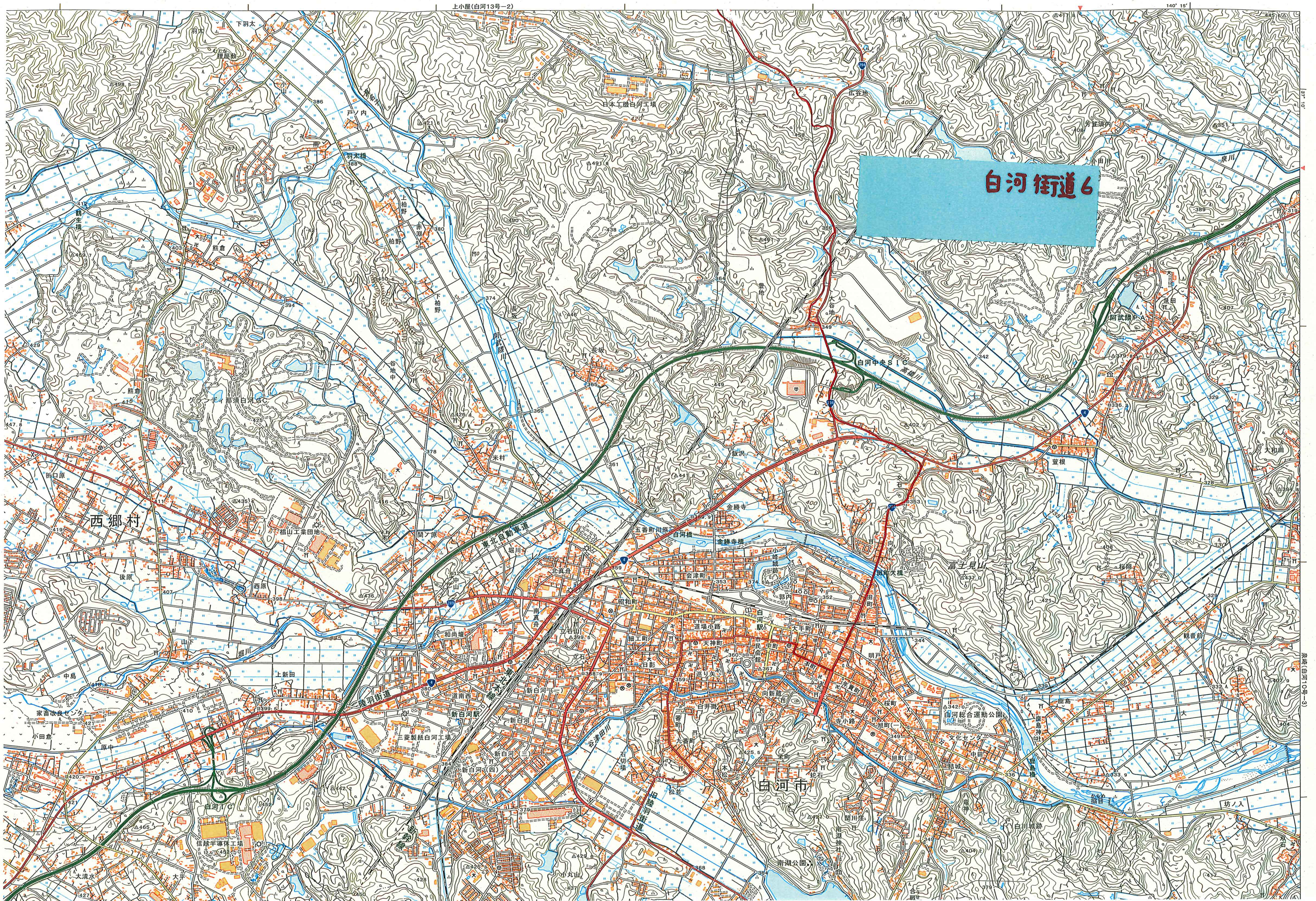
上小屋(白河13号－2)
140° 15′
37° 10′
泉崎(白河10号－3)
下羽太
羽太
理屋敷
戸ノ内
羽太橋
上柏野
柏野
下柏野
赤羽
谷地中
長坂
阿武隈川
米村
日本工機白河工場
広谷地
大谷地
豊地
芳並須内
泉川
泉田
阿武隈P.A.
白河中央ＳＩＣ
高橋川
飯沢
女石
宜根
大和田
熊倉
グランディ那須白河ＧＣ
折口原
西郷村
椙山工業団地
後原
西原
間ノ原
堀川
東北自動車道
五番町川原
白河橋
金勝寺
金勝寺橋
小峰城跡
会津町
郭内
北真舟
南真舟
中山
和尚壇
立石
昭和町
道場小路
天神町
白河駅
大手町
田町
向新蔵
富士見山
桜岡
観音前
明戸
鹿島
鹿島神社
鹿島橋
桜町
寺小路
旭町
文化センター
白河総合運動公園
結城
中田
坊ノ入
谷津田川
新白河
新白河駅
道南西
陸羽街道
旧陸羽街道
三菱製紙白河工場
上新田
山下
中島
家畜改良センター
小田倉
白河ＩＣ
信越半導体工場
大清水
大平
石切場
九番町
本町
松並
関川窪
南湖公園
南湖神社
小丸山
白河市
白川城跡
一番町
白井掛
日影
鍛冶町
中町
天神町
道場小路
立石山